

Bourg et ruines du château Badefols-sur-Dordogne

● Site inscrit

Commune(s)

Badefols-sur-Dordogne

Critère(s) de la protection

Site d'intérêt pittoresque et historique

Type(s) de site

C | Châteaux, parcs et jardins, domaines, allées d'arbres, squares

Date(s) de protection

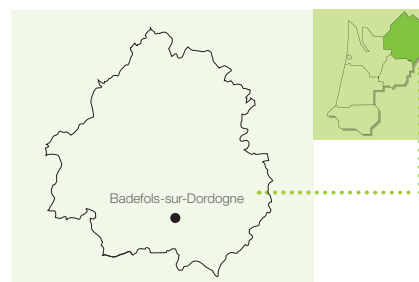
20 septembre 1973 (arrêté ministériel)

Superficie(s)

4 ha

Référence(s) SIG

SIN0000057



Motivation initiale de la protection



« Site caractéristique du Périgord et de la vallée de la Dordogne qui permettra de sauvegarder un délicieux bourg parfaitement inscrit au pied du château, dont les ruines ont été dégagées. Jusqu'à ce jour aucune atteinte grave n'a été portée à ce site mais des projets de constructions modernes risqueraient de modifier à jamais un site situé sur la rive gauche de la Dordogne, sur laquelle maintenant nous devons porter notre effort » (rapport de l'inspecteur régional des sites, 1973).

Etat actuel du site



Le site englobe la partie du bourg située au pied du coteau supportant le château, le coteau boisé, les ruines du château et la rive gauche de la rivière.

La rive de la Dordogne est facilement accessible et

offre une vue intéressante sur la rivière.

Le bourg présente une certaine qualité dans le bâti ancien qui mériterait d'être valorisée. Les constructions récentes n'assurent pas toute une parfaite intégration au site.

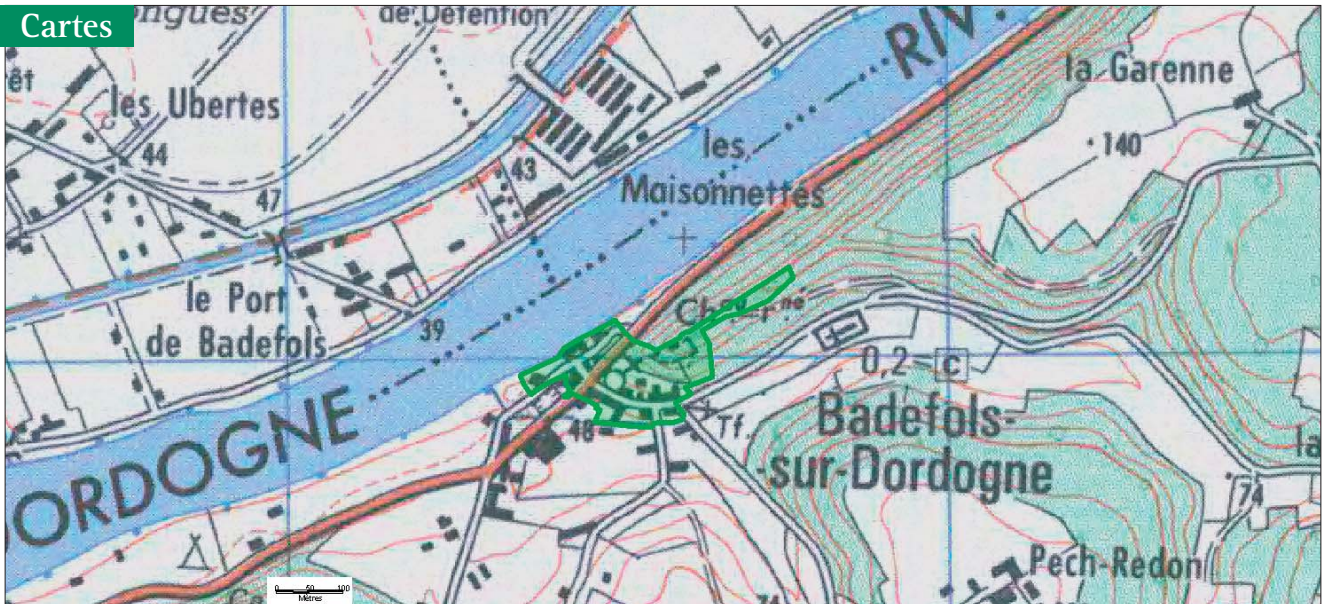


Enjeux et préconisations

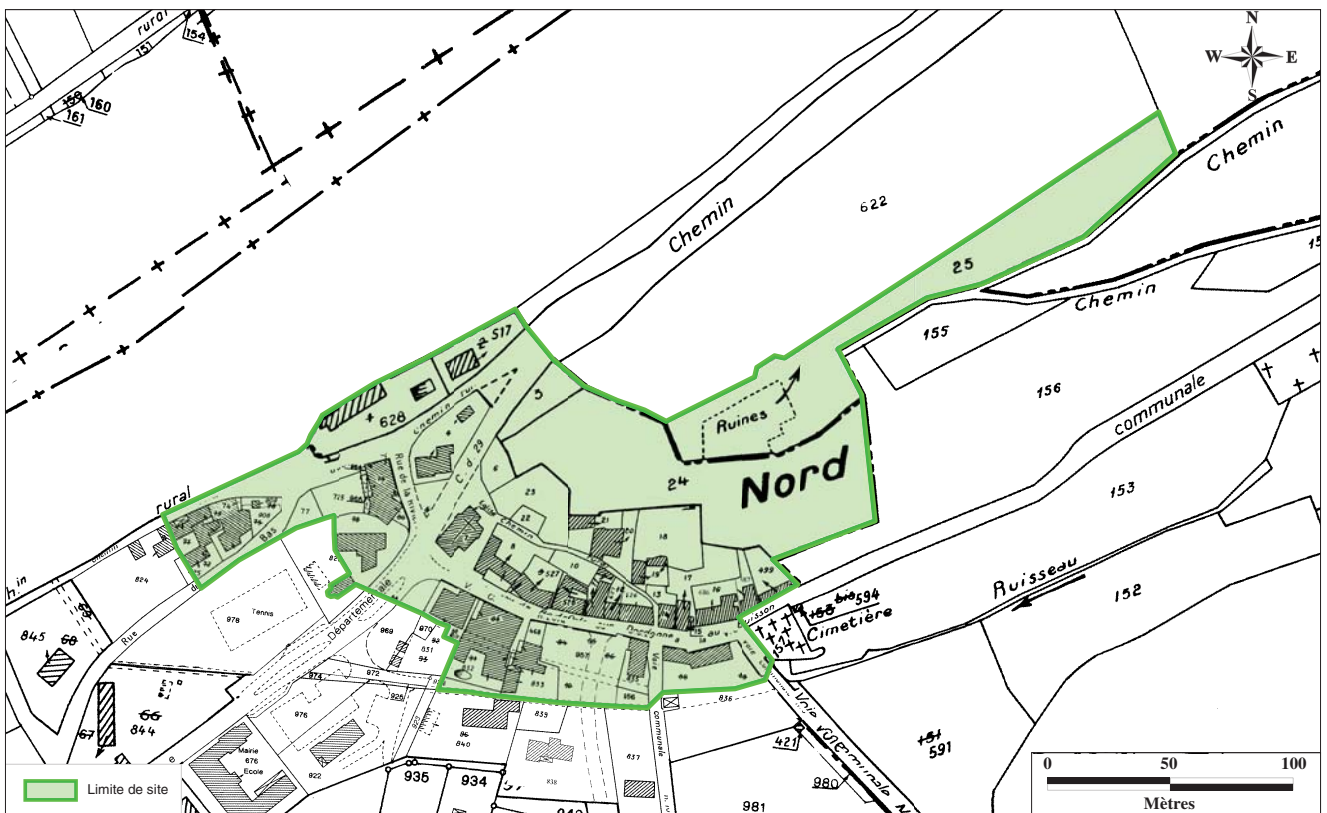
Des constructions sont en cours au pied du coteau ; un des enjeux consistera à réussir leur intégration au bâti existant. Par ailleurs, la mise en place d'une protection au titre des monuments historiques pourrait tout à fait être étudiée pour les ruines du château, et il serait également souhaitable d'étendre le site inscrit aux abords du bourg afin d'accompagner le développement du bourg et d'en maîtriser la qualité.

Rédaction 2005

Cartes



© IGN scan 250 2007



Source : ©BD Parcellaire - IGN 2007, droits réservés