

# Parc du château de Marqueyssac

● Site classé

## Commune(s)

Vezac

## Critère(s) de la protection

Site d'intérêt pittoresque et historique

## Type(s) de site

C | Châteaux, parcs et jardins, domaines, allées d'arbres, squares

## Date(s) de protection

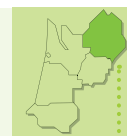
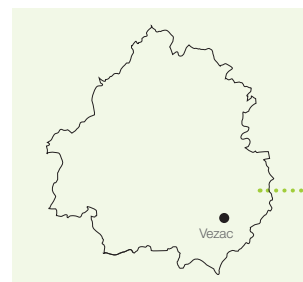
16 décembre 1969 (arrêté ministériel)

## Superficie(s)

19 ha

## Référence(s) SIG

SCL0000589



FICHE  
64

Parc du château de Marqueyssac

Dordogne

## Motivation initiale de la protection



« Jardins de Marqueyssac » (nom commercial du site) est un site ouvert au public qui reçoit un grand nombre de visiteurs, dans de bonnes conditions d'accueil, il a reçu le label de « jardin remarquable ».

Le château de Marqueyssac est situé dans une séquence magistrale de la vallée de la Dordogne, du cingle de Monfort à Beynac, la densité de patrimoine remarquable est exceptionnelle. Après l'ample boucle dominée par Domme, la Dordogne vient buter contre la paroi rocheuse de La Roque Gageac et repart vers le sud/sud-ouest, traçant un large U jusqu'au château de Beynac.

Dans ce grand méandre, s'avance un étroit plateau calcaire d'un kilomètre de long environ, orienté nord-est/sud-ouest. Côté rivière, le flanc est très abrupt, constitué, en partie, de falaises verticales dans le prolongement des falaises de la Roque, tandis que l'autre versant, légèrement concave est plus doux. Le château de Marqueyssac a été construit à l'extrémité de ce plateau, il bénéficie d'un panorama très ouvert sur le méandre et les coteaux qui l'encerclent. Les «

## Etat actuel du site



Le site prend en compte le parc du château, soit le haut du plateau, et la partie haute des versants sur une largeur comprise entre 150 et 200 m. L'aire de stationnement est incluse, par contre les bâtiments qui sont à la proue du relief sont exclus. Le parc est connu principalement pour ces buis taillés avec des formes arrondies moutonnantes, qui occupent les premières terrasses au sud du château. Ces parterres sont très photographiés, très photogéniques. Les tailles sont faites sans gabarit, elles évoluent selon les saisons. En contre-haut du château, un ensemble à flanc de versant, est en cours de façonnage, les formes seront cubiques. Ces parterres de buis dominant la

vallée de la Dordogne sont emblématiques de Marqueyssac, pourtant ils ne couvrent qu'une petite partie de ce grand parc qui mérite d'être arpenté. L'allée en calade, sur l'arrête même du plateau, qui conduit des parterres de buis, vers le grand parc a été retrouvée lors des travaux de remise en valeur. Le parc est linéaire, il propose trois promenades plus ou moins parallèles. La promenade en tête de falaise sur le versant sud, ponctuée par trois belvédères, donne à effleurer la roche et à dominer le paysage. La promenade sur l'arrête du plateau est une promenade dans un parc, sous des couverts végétaux, dans une ambiance plus intime. La troisième promenade est l'allée cavalière, rectiligne, tranchant la roche, et conduite avec une pente régulière. Elle donnerait à voir le paysage au nord, mais la végétation spontanée forme un rideau qui soustrait à la vue le méandre, avec le bourg de Vézac et ses extensions récentes. Une signalétique discrète et bien réalisée jalonne les parcours, et permet de découvrir toutes les nuances du site. Le parc est très bien entretenu. La grande fréquentation ne semble pas dénaturer l'ensemble.

## Enjeux et préconisations

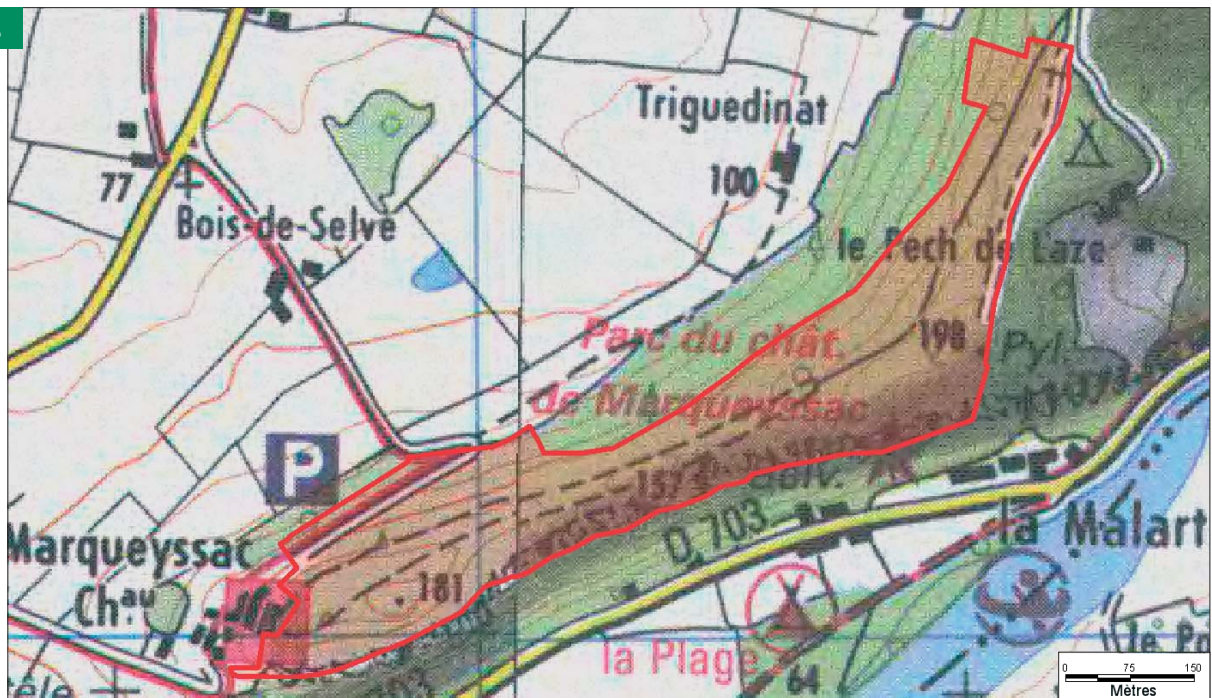
Le parc de Marqueyssac n'est pas assez documenté, semble-t-il pour être considéré comme un jardin historique. Néanmoins, c'est un site remarquable qui entretient un dialogue nourri avec le paysage qui l'environne, qu'il s'agisse des vues panoramiques qu'il offre, ou des contrastes végétaux entre les verts tendres de la vallée et les verts-gris de la végétation méditerranéenne du parc. La grande fréquentation ne semble pas porter atteinte aux qualités du site, et ne paraît pas dénaturer l'esprit du parc. Il est

important d'insister sur cette chance de visite quand, tant de sites privés, peu ou pas entretenus, sont « confisqués » pour le plus grand nombre et lentement se détériorent dans l'ignorance de tous.

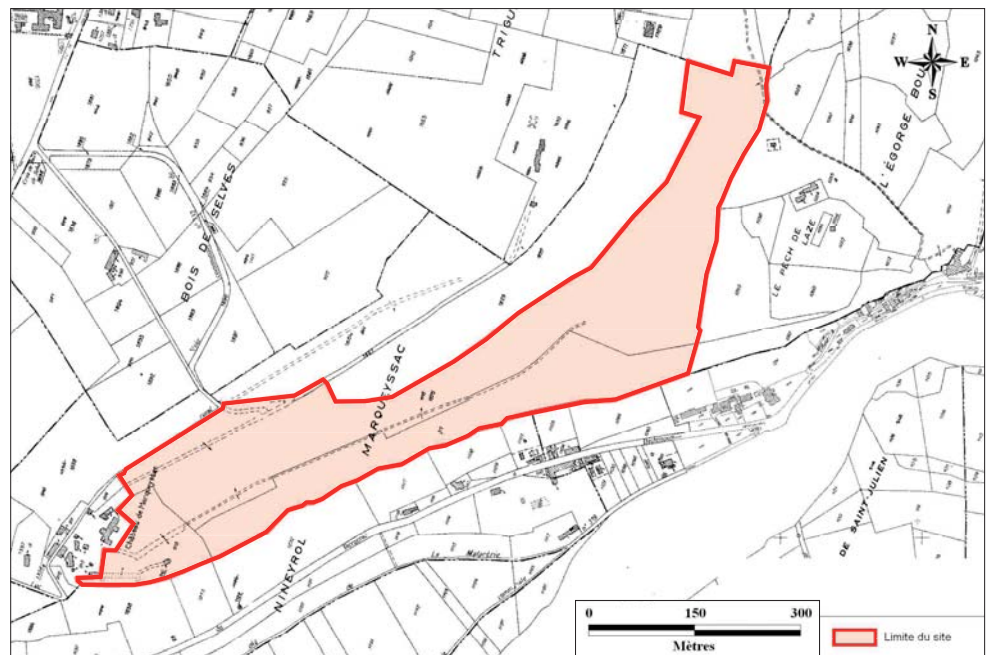
Un plan de gestion global du site classé permettrait notamment d'anticiper le renouvellement progressif des boisements du parc et d'intégrer tous les enjeux de cet espace à moyen et long termes.

Rédaction 2006 mise à jour 2009

## Cartes



© IGN scan 250 2007



Source : ©BD Parcellaire - IGN 2007, droits réservés

### Inventaires ZNIEFF et Natura 2000

(NATURA 2000) COTEAUX CALCAIRES DE LA VALLEE DE LA

DORDOGNE

(ZNIEFF 2) COTEAUX A CHENES VERTS DU SARLADAIS : I-SECTEUR

DE SARLAT

(ZNIEFF 1) COTEAUX ET FALAISES DE LA ROQUE-GAGEAC

### Monuments historiques

MH I Château de Marqueyssac : façades et toitures

ZPPAUP de Vézac

### Autres protections

(Arrêté de protection de Biotope) Aires de Nidification du faucon pèlerin

(Site Inscrit) Vallée de la Dordogne et vallée du Céou, s'étendant de

Beynac à Vitrac