

Eglise et ses abords - Pontours

● Site inscrit

Commune(s)

Pontours

Critère(s) de la protection

Site d'intérêt pittoresque

Type(s) de site

B Patrimoine bâti protégé isolément

Date(s) de protection

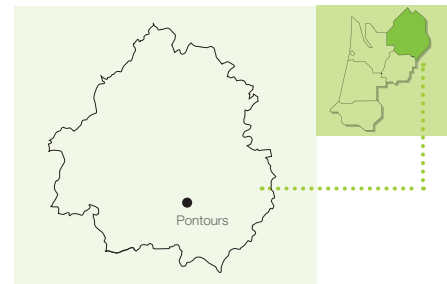
11 septembre 1950 (arrêté ministériel)

Superficie(s)

1 ha

Référence(s) SIG

SIN0000457



FICHE
38

Motivation initiale de la protection



« Le petit village de Pontours est situé sur la rive gauche de la Dordogne, à deux kilomètres environ de Lalinde. Il est au bord de la rivière, mais quand on arrive du Buisson par la route D 29, on aperçoit d'abord un calvaire placé devant le mur d'un cimetière qu'ombrage de très vieux cyprès, puis le clocher carré d'une église romane.

La croix du calvaire est érigée sur un socle du XVII^e siècle. L'église trop réparée à l'intérieur, garde extérieurement son charme ancien ; de très beaux platanes l'ombragent du côté gauche et le presbytère, très simple mais ancien complète le site » (rapport de présentation, 1948).

Etat actuel du site



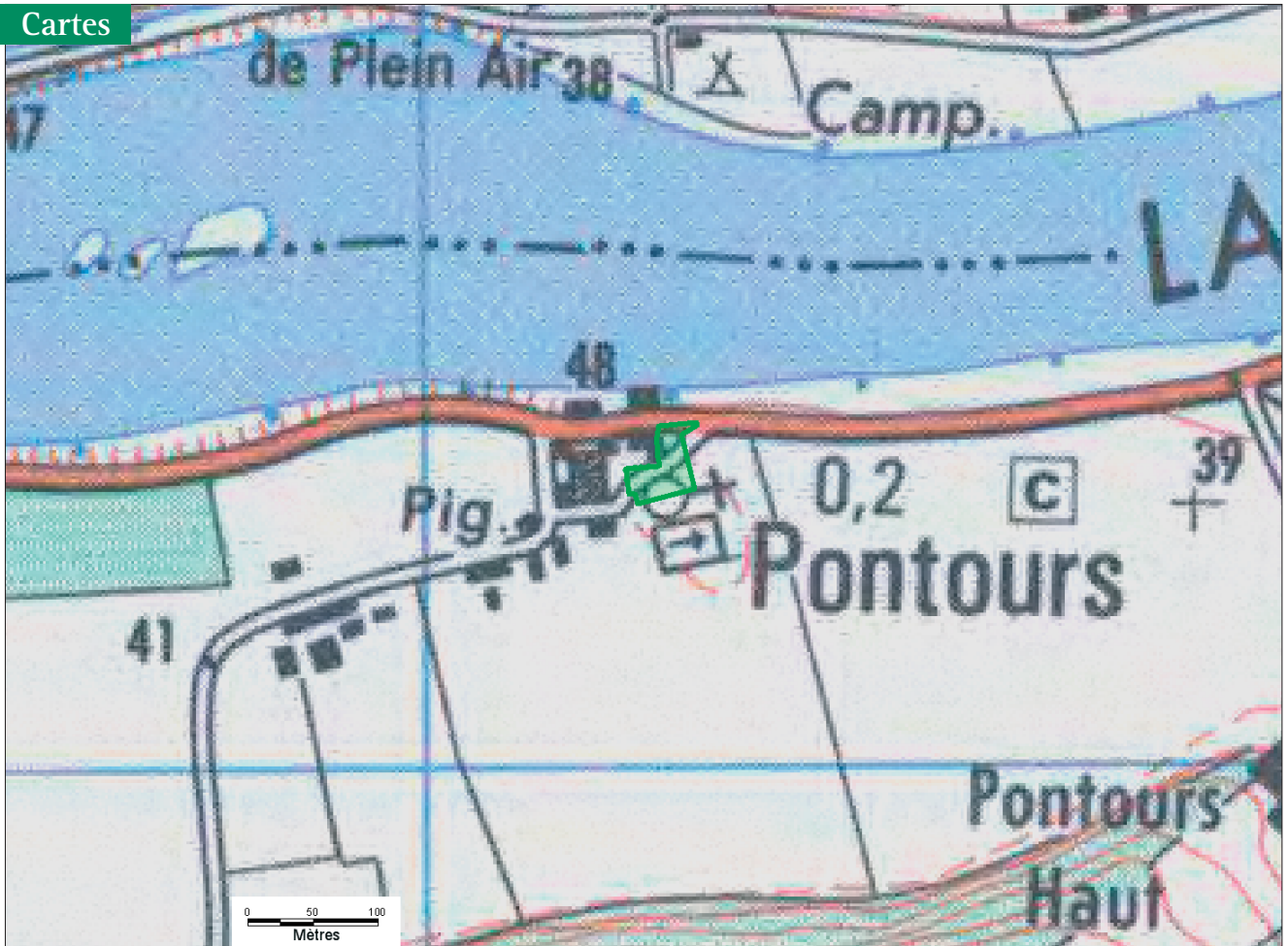
Le bourg et l'église présentent un état de conservation et d'entretien très bon grâce à des efforts de rénovation et de mise en valeur du bâti. En-dehors du bourg le caractère naturel et agricole des lieux a été conservé :

les cultures viennent buter contre les coteaux boisés de la vallée. Le site offre également une vue intéressante sur la Dordogne en un lieu où la rivière présente îles et remous. Pour prendre en compte la qualité paysagère de l'ensemble du bourg et de ses abords, une extension de la protection a été réalisée en 1980 (cf fiche 114).

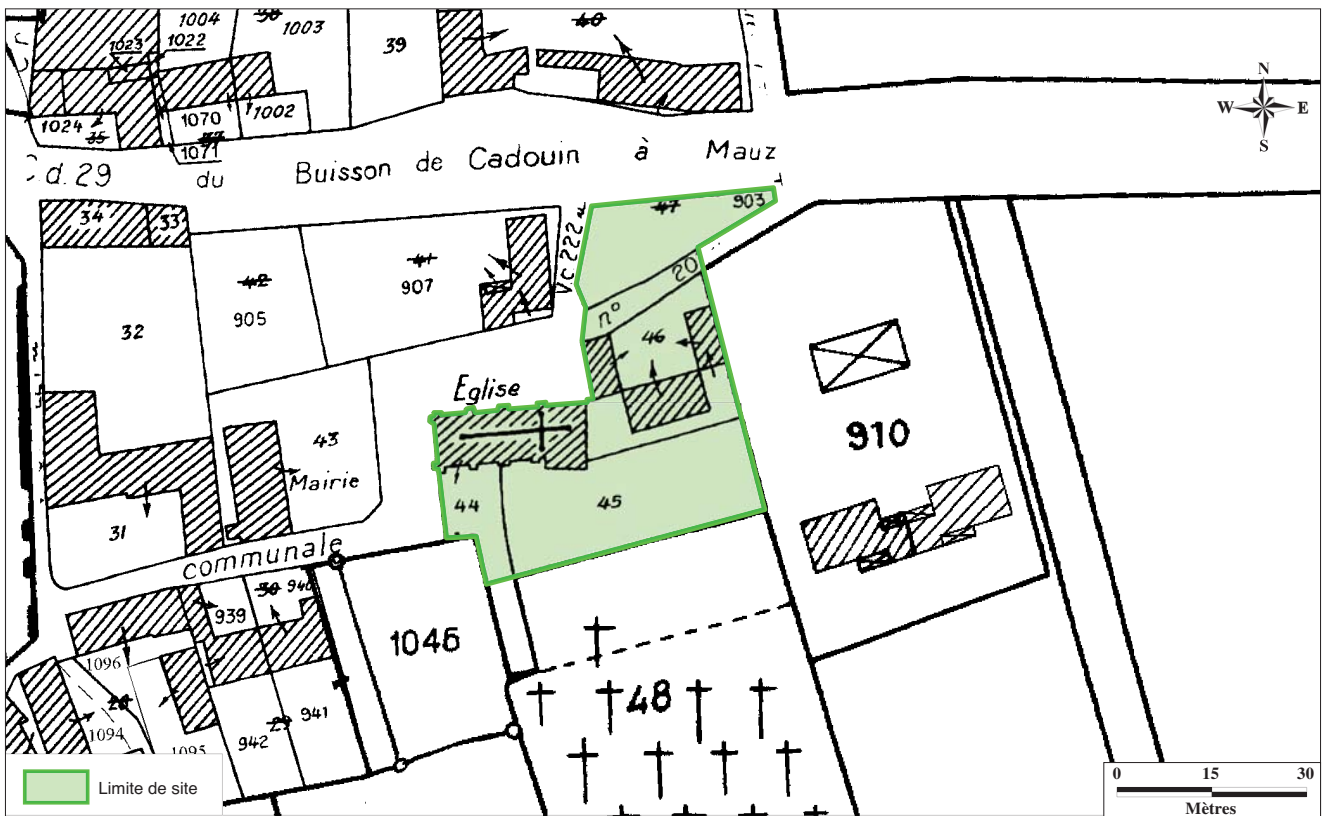


Enjeux et préconisations

Il est important de continuer l'entretien du bâti dans le respect des caractéristiques locales.



© IGN scan 25© 2007



Source : ©BD Parcellaire - IGN 2007, droits réservés