

# Château, église et leurs abords

## St-Jory-Labloux

### ● Site inscrit

#### Commune(s)

St-Jory-Lasbloux

#### Critère(s) de la protection

Site d'intérêt pittoresque

#### Type(s) de site

**C** Châteaux, parcs et jardins, domaines, allées d'arbres, squares

#### Date(s) de protection

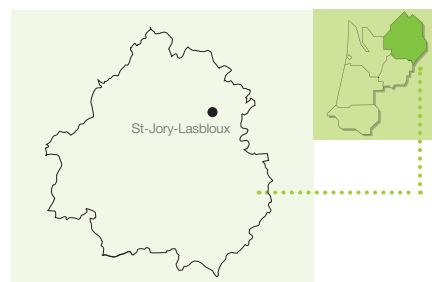
19 mai 1944 (arrêté ministériel)

#### Superficie(s)

3 ha

#### Référence(s) SIG

SIN0000051



### Motivation initiale de la protection



*En 1943, le rapport général qui a motivé la protection au titre des sites du château, de l'église et de leurs abords évoque l'histoire de ces bâtiments. Il s'agissait d'une ancienne commanderie des Templiers située sur un monticule. Pour y accéder, il fallait traverser un bois de châtaigniers. Le château présentait un donjon à mâchicoulis et hourd et une toiture pyramidale. L'ancienne chapelle des Templiers est à pignon triangulaire. L'intérieur de l'église présente à la fois des croix de Templiers et des statues de la fin du XV<sup>e</sup> siècle particulièrement intéressantes.*

*Enfin de très beaux arbres, marronniers et acacias ombragent le porche de l'église et celui du château.*

### Etat actuel du site



**L**e site présente toujours un intérêt fort, l'ensemble formé par l'église et le château constituant une image d'Epinal des cœurs de bourgs de la campagne périgourdine. Des travaux de réfection de l'église étaient en cours en

2006 afin de consolider notamment la charpente du clocher.

L'intérêt du site réside pour partie dans le fait qu'on le découvre brusquement au détour d'un virage lorsqu'on arrive du cimetière. Cette mise en scène participe au caractère du site. Le château domine un vallon occupé par des prairies dans le fond et par des bois sur le coteau à l'ouest.

Lorsque l'on arrive de la Renaudie et que l'on remonte le vallon en direction du bourg, le château est très peu visible : des arbres obstruent la vue sur l'édifice. On aperçoit cependant des houppiers de magnolias qui doivent orner le parc. Le vallon est ponctué à l'est de la route par des maisons individuelles qui mitent le paysage.



Une exploitation des bois en face du château et en partie en site inscrit a été réalisée, très certainement suite à des chablis importants. Cette exploitation laisse une impression de désordre puisque billons et poltres jonchent le sol et que certains arbres abîmés n'ont pas été exploités.

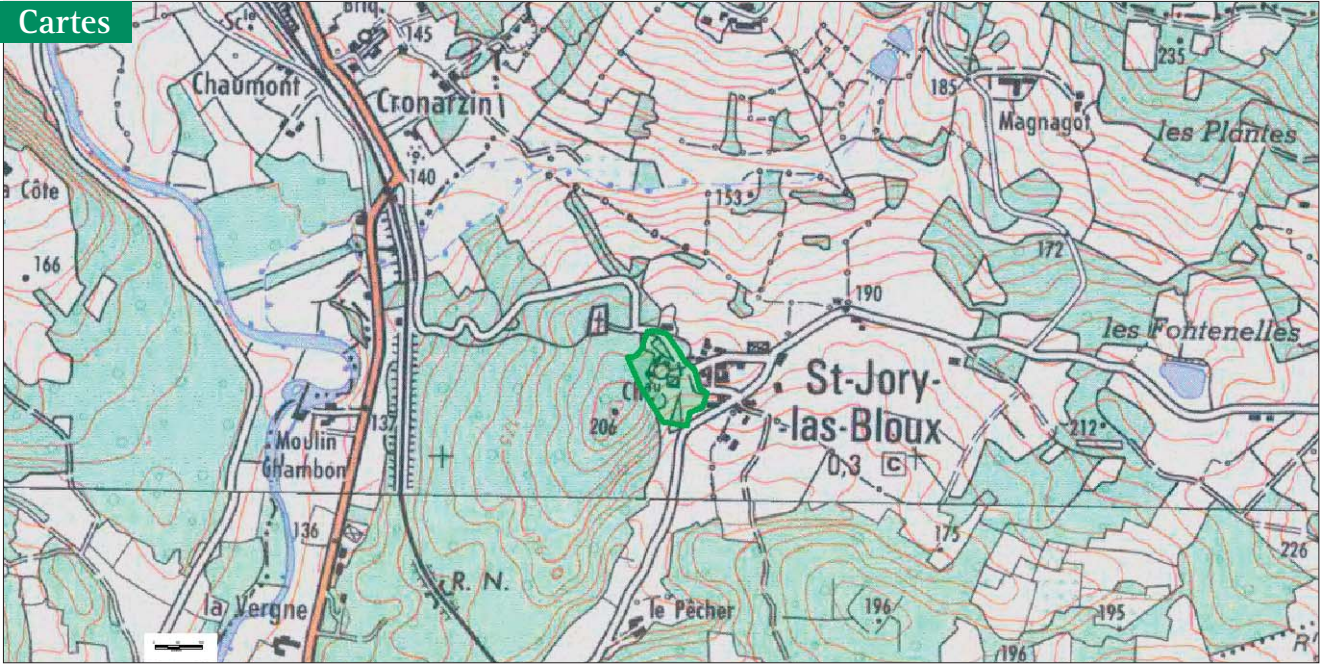
## Enjeux et préconisations

Les travaux de réfection des bâtiments nécessaires à leur bon maintien sont évidemment à poursuivre. En ce qui concerne les bois, l'enlèvement des billons et grumes qui jonchent le sol est à préconiser ainsi que l'abattage des arbres partiellement étêtés.

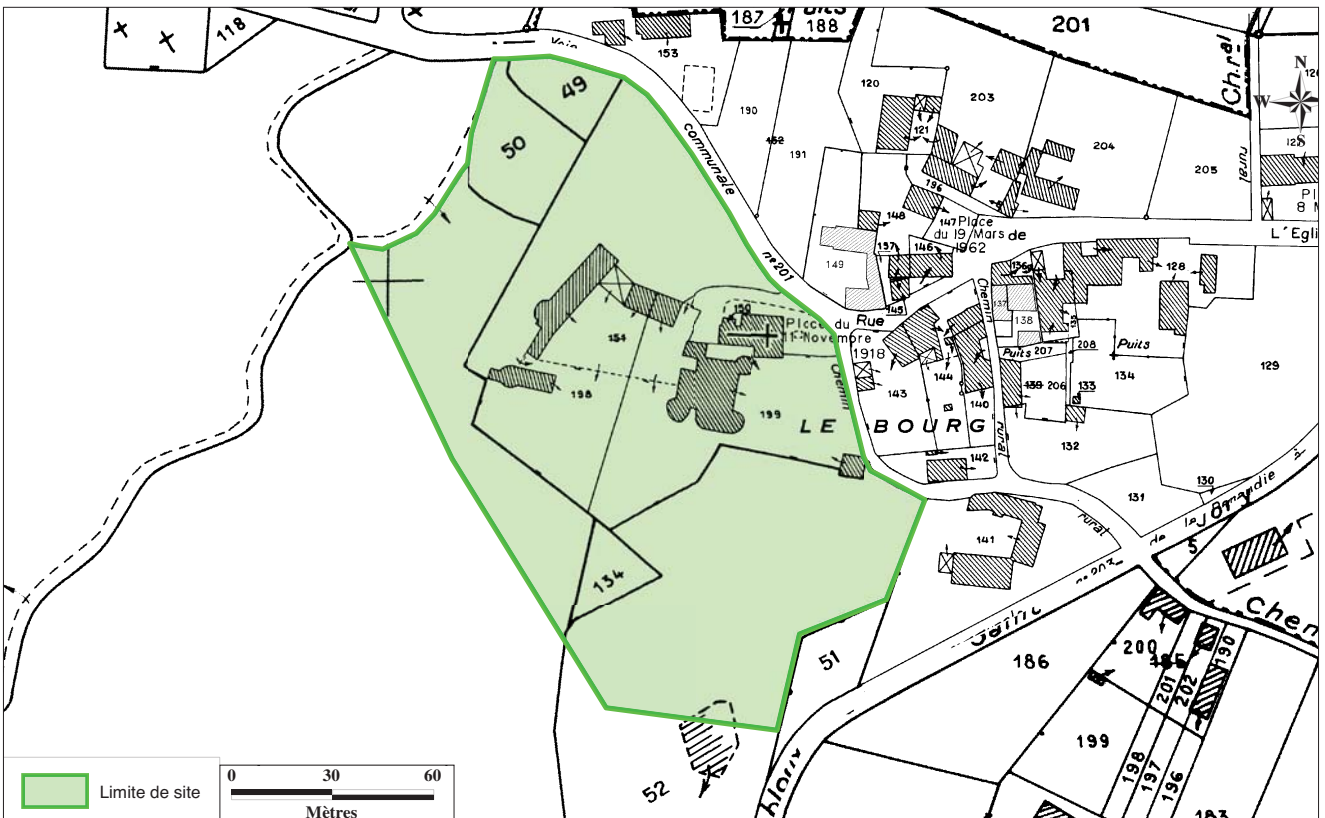
Le vallon qui s'étend de la Renaudie au bourg mérite de conserver son caractère agricole, surtout la partie à l'ouest de la route. De cette manière, l'effet de découverte du bourg et du château restera entier.

Rédaction 2007

### Cartes



© IGN scan 250 2007



Source : ©BD Parcellaire - IGN 2007, droits réservés