

Village et ses abords

Coux-et-Bigaroque

● Site inscrit

Commune(s)

Coux-et-Bigaroque

Critère(s) de la protection

Site d'intérêt pittoresque

Type(s) de site

U Bourgs, centres anciens, bastides, places de bastides et autres ensembles de patrimoine urbain

Date(s) de protection

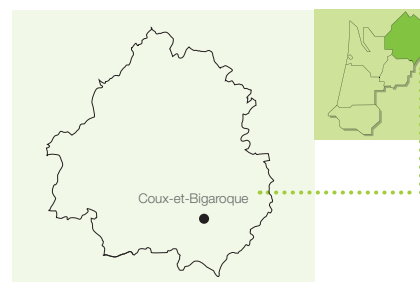
25 janvier 1944 (arrêté ministériel)

Superficie(s)

4 ha

Référence(s) SIG

SIN0000055




Motivation initiale de la protection



Le village de Bigaroque, situé sur la rive droite de la Dordogne à proximité de la confluence avec la Vézère, offre au promeneur la vue d'une petite bourgade aux maisons anciennes, dont quelques unes gothiques avec d'intéressants détails architecturaux. Le village est positionné à flanc de falaise et était dominé dans le passé par un château juché sur le rocher dès le XII^e siècle. Or il ne reste rien de cet édifice puisqu'il fut démantelé comme repère calviniste sous Louis XIII. Il reste cependant quelques belles demeures qui laissent penser qu'il s'agirait de dépendances du château. On trouve également un ravissant pigeonnier ainsi qu'une église de la fin du XII^e siècle. L'ensemble du village forme un tout harmonieux agréable à visiter.

Etat actuel du site



Le caractère pittoresque est conservé et la plupart des maisons habitées ont bénéficié de travaux d'entretien. En revanche, les pigeonniers et autres bâtiments non habités se dégradent.

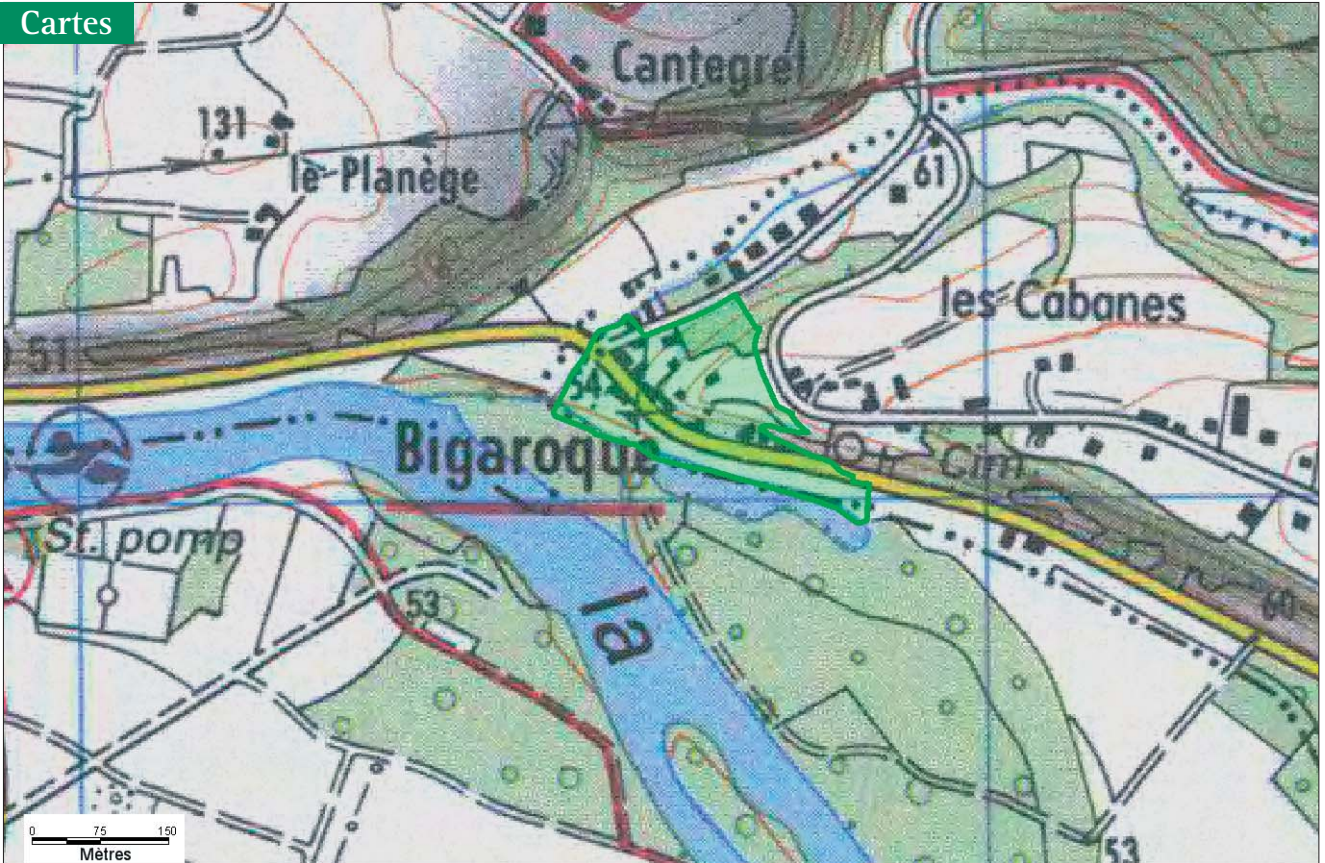
La Dordogne est peu visible. En 1944, lors du classement, cette remarque était déjà formulée et il était proposé d'y remédier.

Enjeux et préconisations

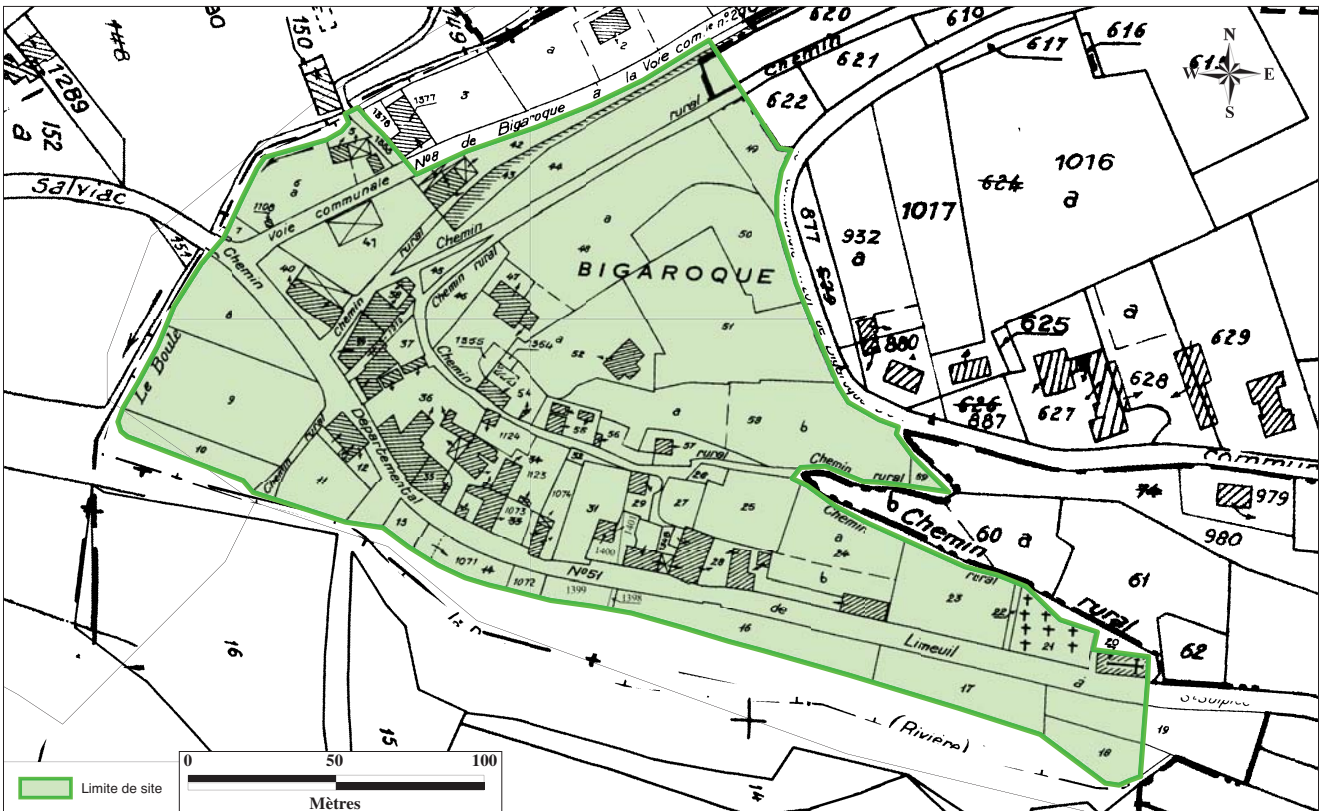
Le développement des plantations de peupliers dans la vallée de la Dordogne participe à masquer la vue et à procurer un sentiment d'enfermement.

Le principal enjeu pour ce site consiste à rouvrir des vues sur la rivière et de créer des perspectives sur la vallée en limitant les écrans de peupliers.

En ce qui concerne la restauration des bâtiments, il faudra veiller à respecter le caractère du village typiquement sarladais.



© IGN scan 25© 2007



Source : ©BD Parcellaire - IGN 2007, droits réservés

Inventaires ZNIEFF et Natura 2000
(NATURA 2000) COTEAUX CALCAIRES DE LA VALLEE DE LA DORDOGNE
(ZNIEFF 1) COTEAUX CALCAIRES DE COUX ET BIGAROQUE