

Village de Bourdeilles

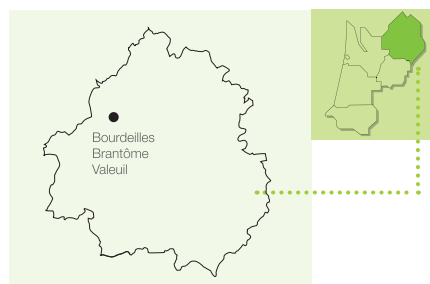
et rives de la Dronne

● Site inscrit

Vallée de la Dronne

● Site inscrit

● Site classé



Commune(s)

Bourdeilles, Brantôme, Valeuil

Critère(s) de la protection

Sites d'intérêt pittoresque

Type(s) de site

U Bourgs, centres anciens, bastides, places de bastides et autres ensembles de patrimoine urbain

P Sites naturels et grands ensembles paysagers

Date(s) de protection

24 janvier 1944 (arrêté ministériel)

15 février 1973 (arrêté ministériel)

14 mars 1997 (Décret du Conseil d'Etat)

Superficie(s)

7 ha / 571 ha / 383 ha

Référence(s) SIG

SIN0000398 / SIN0000399 / SCL0000584

Motivation initiale de la protection



Site inscrit du Village de Bourdeilles et rives de la Dronne :

« Le village de Bourdeilles n'a d'autre histoire que celle de ses châteaux. Il ne reste que peu de maisons anciennes, mais la situation sur la Dronne, le vieux Pont et des maisons, le moulin constituent un ensemble intéressant.

Sur le promontoire calcaire au pied duquel serpente la Dronne s'élève l'une des plus belles forteresses médiévales qui facilita la lutte de Philippe le Bel contre les anglais.

En 1369 le château tomba dans les mains des Anglais et fut libéré en 1377 par Duguesclin pour tomber ensuite au pouvoir des Comtes de Périgord, Archambaud V et Archambaud VI qui rançonnaient le pays.

A l'époque de la Renaissance il était la propriété de Jacqueline de Montbran, cousine de Pierre de Bourdeilles abbé de Brantôme. La reine Catherine de Médicis devant venir visiter Bourdeilles, la Dame châtelaine fit sur ses plans construire le château cubique qui ne fut jamais terminé. Les deux demeures, la médiévale, et celle de la Renaissance, sont encloses dans une enceinte à laquelle on accède par une porte comprise entre deux tours fortifiées. Le donjon bien conservé se dresse à l'extrême pont du promontoire. La famille de Bourdeilles est actuellement propriétaire des châteaux qui sont classés.

A l'intérieur du périmètre surveillé établi dans la délimitation du site, nous avons créé une zone autour des monuments classés (château, moulin, pont) qui pourrait être inscrite sur l'inventaire des sites placés comme monuments historiques[...]

(rapport d'inspection, 1943).

Par la suite, la vallée de la Dronne fut inscrite au titre des sites entre Brantôme et Bourdeilles intégrant une partie du site inscrit du village et des abords de la Dronne. Le site classé de la vallée de la Dronne instauré en 1997 est venu ensuite reconnaître une vallée d'une grande richesse : patrimoine historique et préhistorique, patrimoine naturel, paysages pittoresques.



Les sites inscrit et classé de la vallée de la Dronne :

Les sites s'étendent sur la vallée de la Dronne, de l'aval du bourg de Brantôme jusqu'à l'amont du bourg de Bourdeilles. Ce cours d'eau qui prend sa source en Limousin dans les premiers contreforts du massif central a creusé ici sa vallée dans les calcaires du Turonien et du Coniacien, formant de petites gorges dont les falaises calcaires montrent par endroit des surplombs et des abris.

Cette vallée et notamment la partie concernée par les sites inscrit et classé est depuis très longtemps utilisée par l'homme qui vit ici et a laissé des traces de son industrie et de son art depuis le paléolithique. Plusieurs cluzeaux, abris sous roche et sites de plein air constituent des gisements particulièrement riches.

D'autres vestiges plus récents rythment la vallée de la Dronne et lui confèrent son caractère pittoresque : le château de Ramefort (15-17^e siècles), le village de Valeuil, les moulins, la Forge du Diable, le château des Francilloux...

Ce paysage de vallée agricole offre des paysages variés alternant falaises et prairies sur pente douce, et surtout préservés du mitage par l'urbanisation.

Aussi pour éviter des changements irréversibles pour la qualité des paysages, la protection par inscription a-t-elle été proposée en 1973, puis renforcée par un classement en 1997.

La vallée avait fait l'objet de plusieurs protections au titre des sites au début du XX^e siècle : inscription des rochers surplombant la route de Bourdeilles à Brantôme et des bords rocheux de la Dronne comprenant un pont, un moulin et une terrasse en 1931. Puis une inscription en 1944 du village de Bourdeilles. Les sites inscrits de 1931 ont été abrogés par l'arrêté ministériel de 1973.


Etat actuel du site



Le village de Bourdeilles attire toujours par la présence de son château imposant dominant la Dronne. Mais les abords de la Dronne, le pont qui l'enjambe et les falaises qui délimitent de manière abrupte la vallée constituent autant d'atouts qui complètent le patrimoine de Bourdeilles. Les prés faisant face au château constituent un écrin de verdure qui mettent en valeur le patrimoine monumental que sont le château et les falaises.

Les terrasses et jardins qui entourent le château présentent un intérêt fort, à la fois pour la vue sur la vallée qu'ils permettent de découvrir, mais également pour les ouvrages maçonnés et les arbres majestueux qu'ils supportent.

De même, dans le village, les espaces publics ont ménagé les plantations.

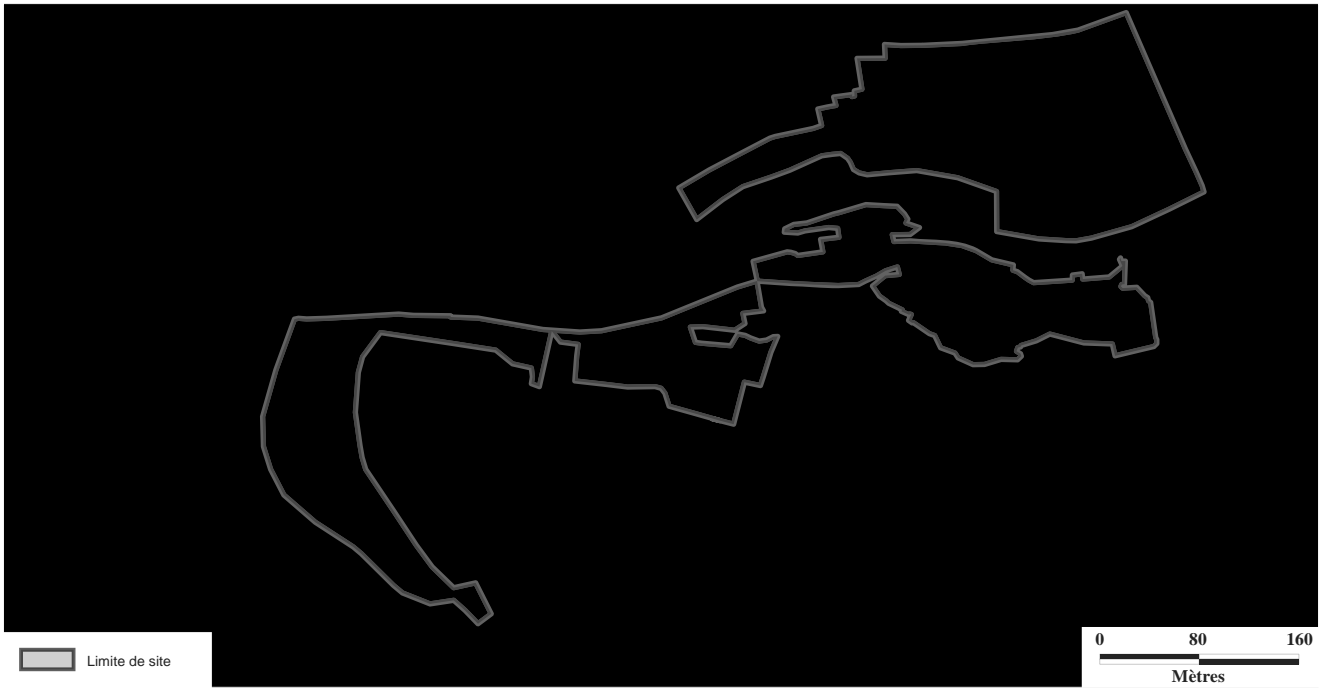


Quelques peupliers occupent les parcelles de fond de vallée. Les berges de la Dronne présentent peu de végétation, à l'exception de quelques arbres d'alignement.

La Dronne semble toujours prisée des pêcheurs qui s'y enfoncent jusqu'à la taille...

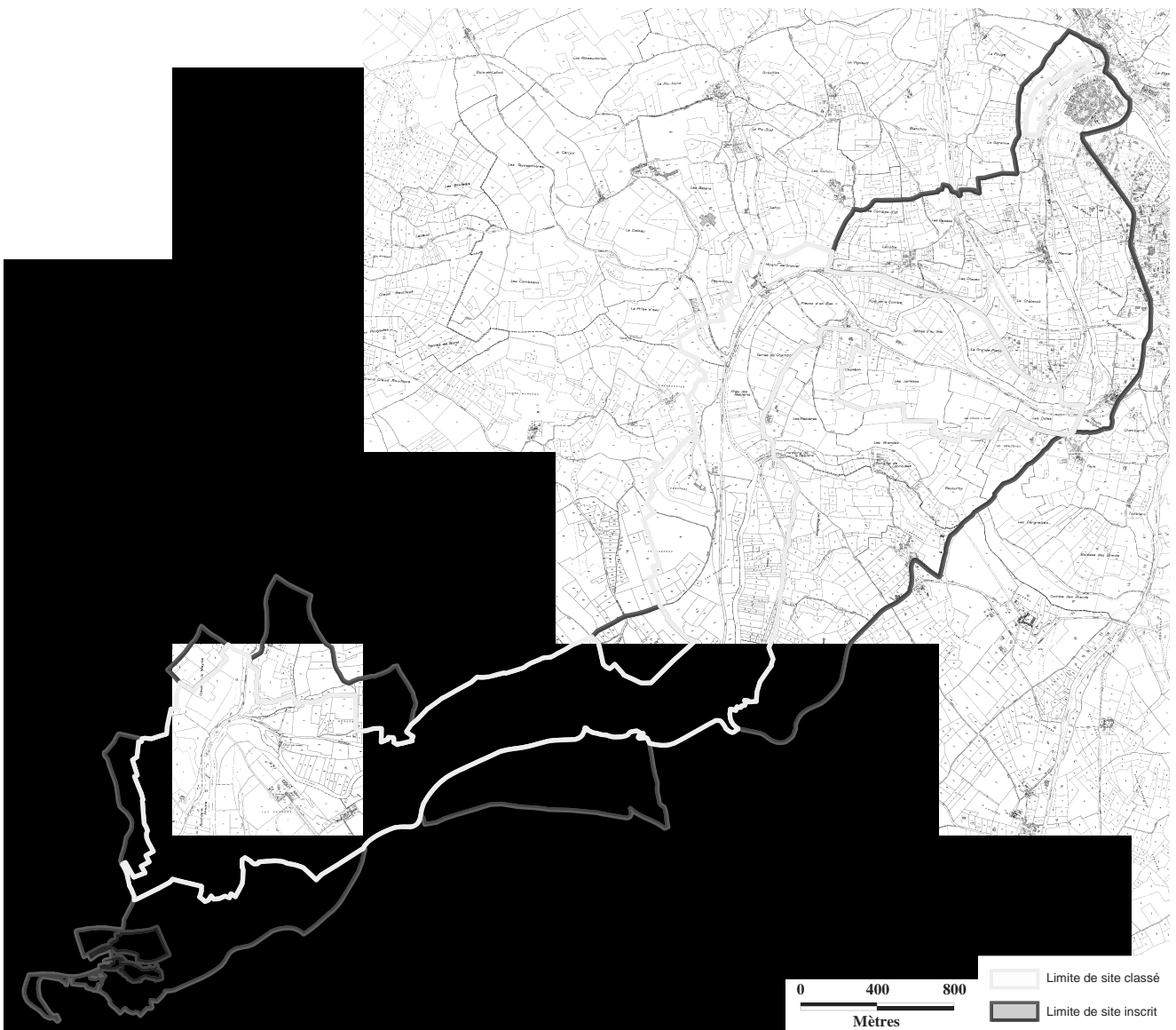
En ce qui concerne le site classé de la vallée de la Dronne, il a conservé les qualités qui ont prévalu à sa protection. On constate cependant les évolutions communes à l'ensemble des vallées de la Dordogne : une fermeture par enfrichement.

Site inscrit « Village de Bourdeilles et rives de la Dronne »



Source : ©BD Parcellaire - IGN 2007, droits réservés

Sites inscrit et classé « Vallée de la Dronne »



Source : ©BD Parcellaire - IGN 2007, droits réservés