

Village de Montfort

● Site inscrit

Commune(s)

Vitrac

Critère(s) de la protection

Site d'intérêt pittoresque

Type(s) de site

U Bourgs, centres anciens, bastides, places de bastides et autres ensembles de patrimoine urbain

Date(s) de protection

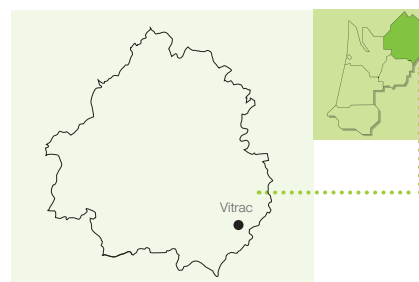
17 janvier 1944 (arrêté ministériel)

Superficie(s)

5 ha

Référence(s) SIG

SIN0000114



Motivation initiale de la protection



Le village de Montfort par sa curieuse situation sur un rocher longeant le cingle de Montfort attire inévitablement l'attention du promeneur. Le château domine le cingle et les plantations de noyers.

L'approche du site est également intéressante : une petite route en corniche permet de longer la Dordogne et offre une découverte exceptionnelle du château puis du village.

Le village se blottit au pied du château, à l'ouest de celui-ci et présente des toits en lauze et une architecture homogène qui ont justifié également la protection au titre des sites.

L'histoire du château fut mouvementée. On sait qu'en 1214 siégeait à la place du château une forteresse qui fut assiégée par l'Evêque Guy de Carcassonne et rasée. Ce n'est qu'une attaque une destruction parmi de nombreuses autres péripéties !

Etat actuel du site



La rue qui mène au château permet de s'élever au-dessus du village et de ses ruelles régulières. Elle est bordée d'une allée d'arbres sur sa partie supérieure.

Les ruelles du village perpendiculaires à la rue principale présentent un caractère particulier où la limite entre espace public et espace privé est floue. Cette impression participe à l'ambiance du village.



Le village fait l'objet de travaux de restauration qui respectent l'esprit et l'homogénéité du site.

Il est à noter que la végétation a beaucoup poussé en bordure de la Dordogne et qu'il n'est pas aisé de trouver des perspectives sur le cingle de Montfort et ses plantations de noyers typiques du Périgord.

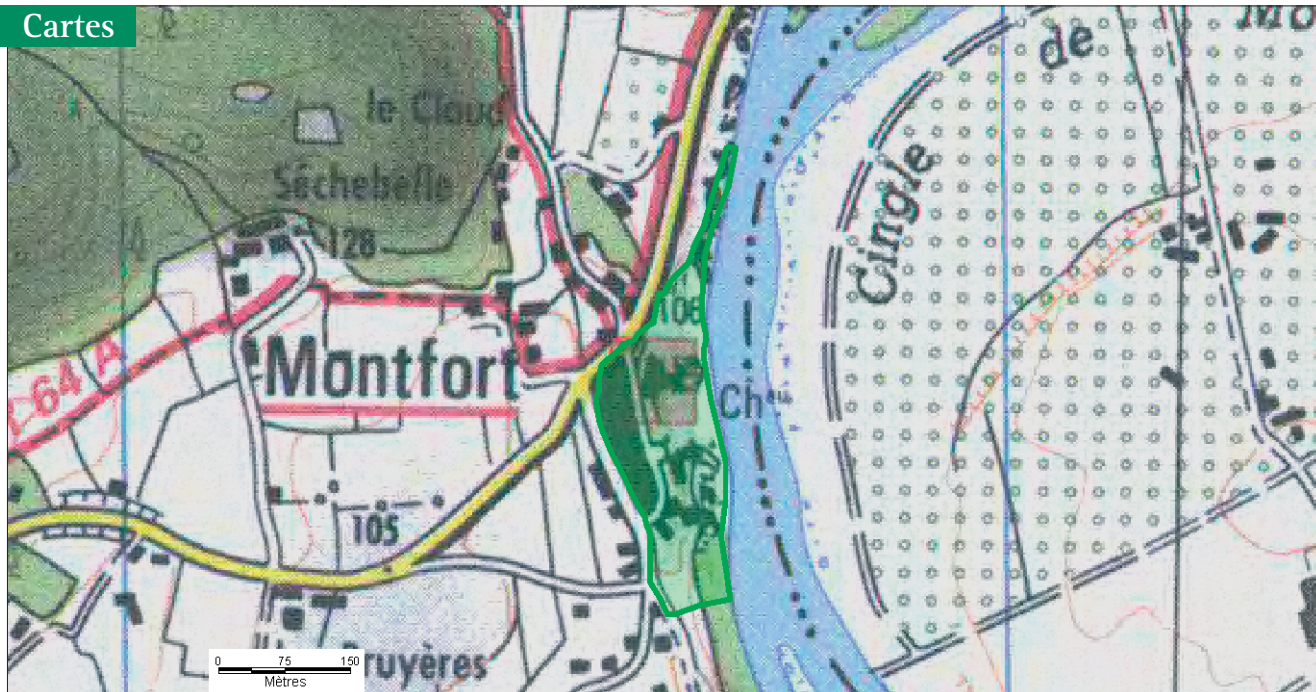
Un parking est aménagé au pied du village.

Enjeux et préconisations

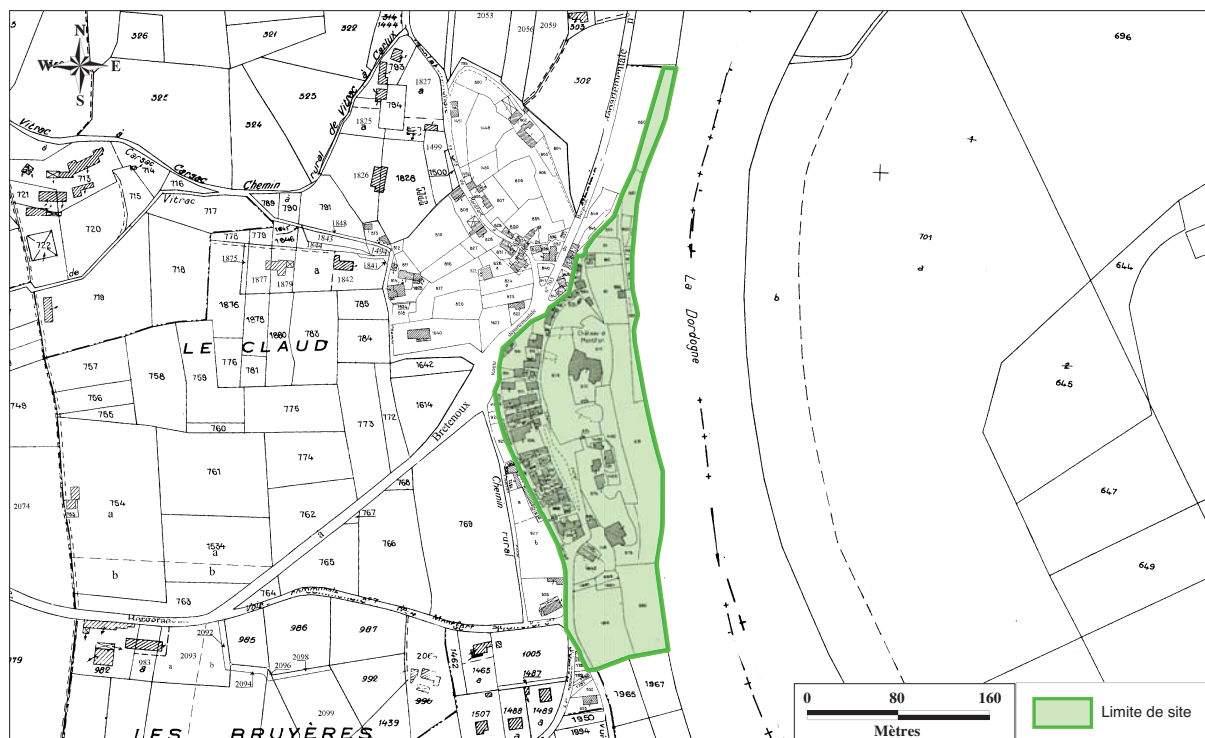
Le maintien et la réouverture de points de vue du village de Montfort sur le cingle et la Dordogne méritent d'être travaillés.
Les travaux d'aménagement du village devront préserver le caractère authentique des ruelles.

Rédaction 2007

Cartes



© IGN scan 250 2007



Source : ©BD Parcellaire - IGN 2007, droits réservés

Inventaires ZNIEFF et Natura 2000

(NATURA 2000) COTEAUX CALCAIRES DE LA VALLEE DE LA DORDOGNE
(ZNIEFF 2) COTEAUX A CHENES VERTS DU SARLADAIS : I-SECTEUR DE SARLAT
(ZNIEFF 1) CINGLE DE MONTFORT

Autres protections

ZPPAUP de Vitrac : 13 mars 1995
(Arrêté de protection de Biotope) RIVIERE DORDOGNE
(Site Inscrit) Vallée de la Dordogne