

Site de Lachèze

● Site inscrit

Commune(s)

Chournac

Critère(s) de la protection

Site d'intérêt pittoresque et historique

Type(s) de site

B Patrimoine bâti protégé isolément

Date(s) de protection

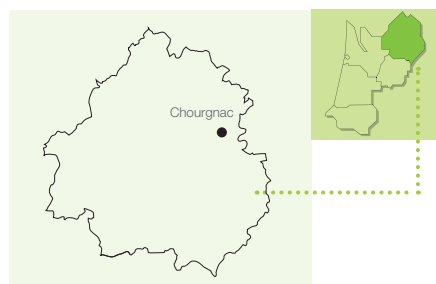
23 octobre 1987 (arrêté ministériel)

Superficie(s)

1 ha

Référence(s) SIG

SIN0000023



FICHE
144

Site de Lachèze

Motivation initiale de la protection



L'inscription du site a été initiée à la demande du propriétaire.

L'inspecteur des sites en charge de ce dossier justifia la protection de la manière suivante :

« A mi-chemin entre Hautefort et Tourtoirac, la commune de Chournac d'Ans constitue une sorte de havre à l'abri des grandes voies de circulation. Le taux de population est un des plus faibles du département.

Cette commune serait ainsi restée en-dehors de l'histoire, si, à la fin du siècle dernier, un de ses enfants, Orélie-Antoine de Tounens, n'était parti fonder un royaume, le royaume d'Araucanie, à l'extrémité de l'Amérique.

Ce fait, qui fit couler beaucoup d'encre en son temps, reste cher au cœur des Périgourdins. Orélie-Antoine I^{er} eut des successeurs souvent actifs pour la cause araucanienne.

Le projet vise à inscrire le site de Lachèze, dont les bâtiments viennent d'être restaurés. Plus qu'un site pittoresque, il s'agit surtout d'un site historique qui mérite d'être sauvegardé ».

Etat actuel du site



Le site est bien entretenu et présente un intérêt paysager fort. En effet, située dans un renfoncement, au milieu des champs, la maison de la famille de Tounens contribue à façonner un paysage rural de qualité. L'écrin agricole

est important bien au-delà des limites du site actuel. Un araucaria marque le site et un musée est dédié à l'Araucanie.

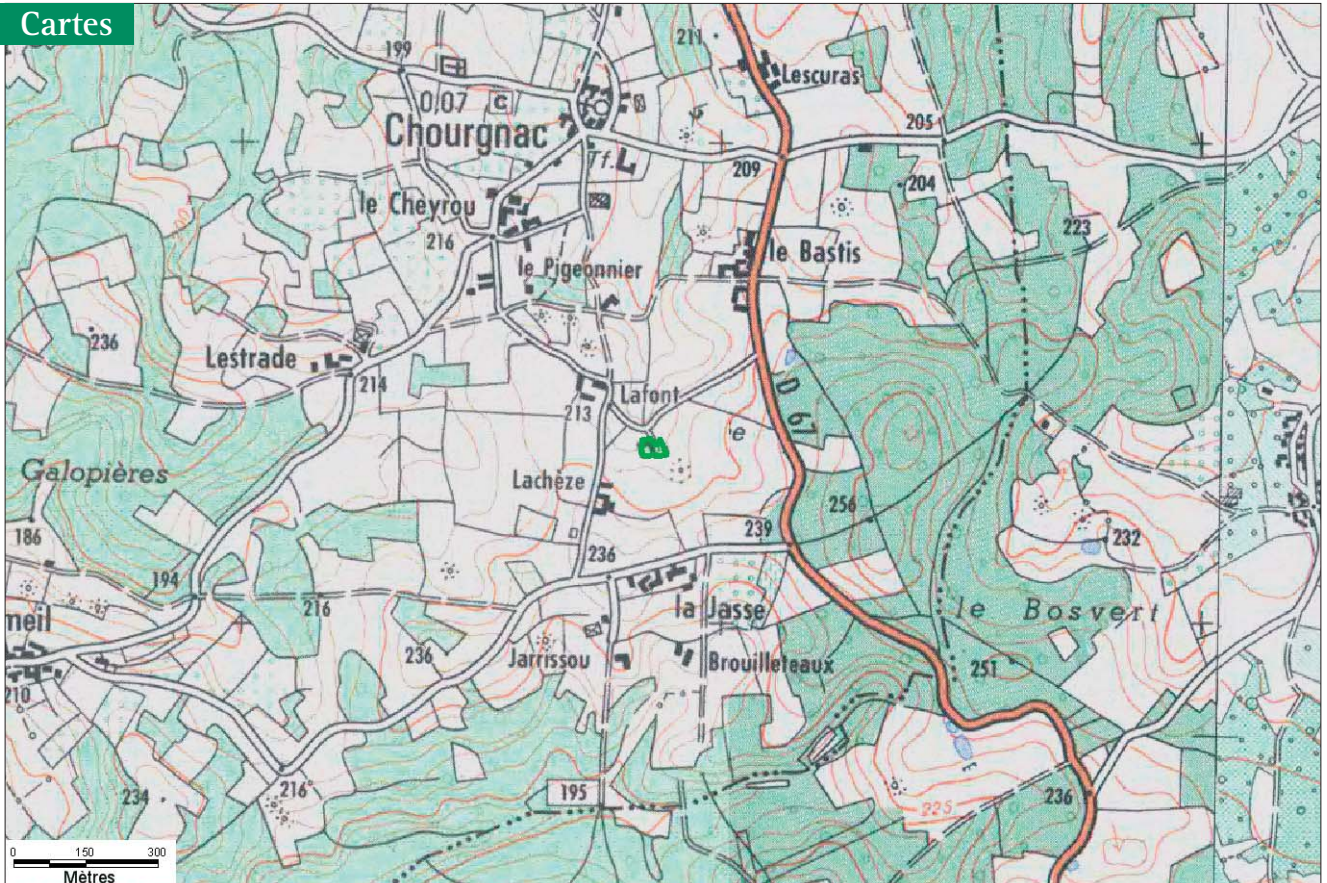


Enjeux et préconisations

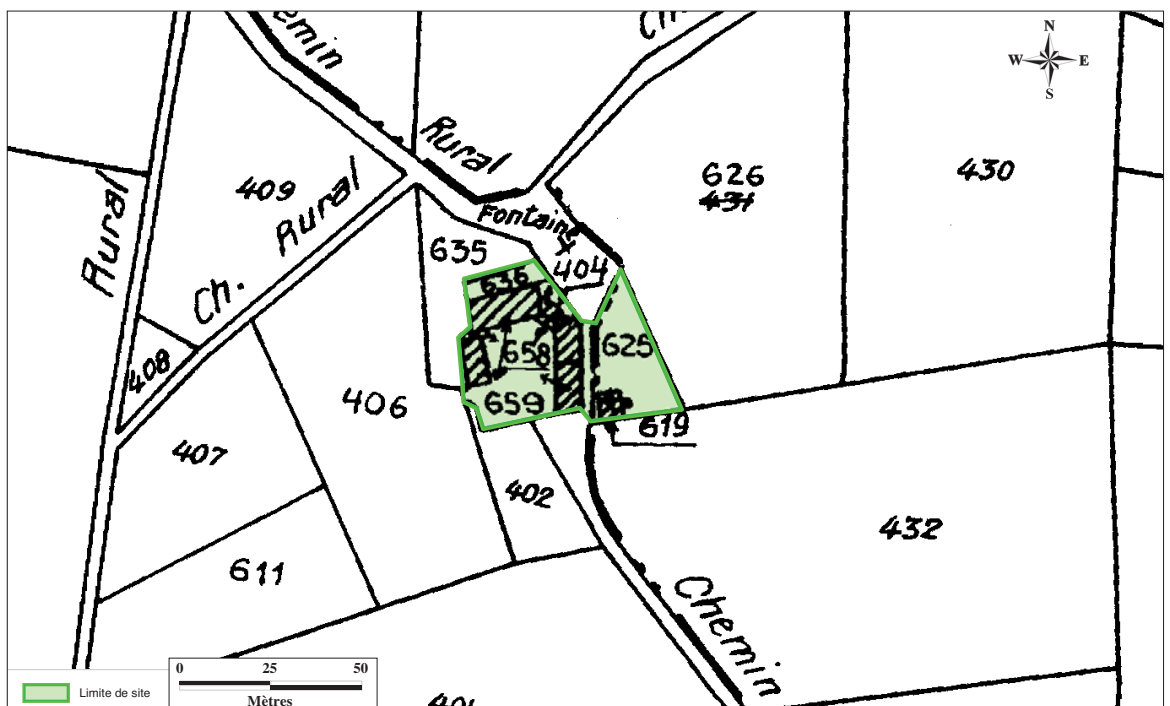
En plus d'un entretien qui se doit d'être respectueux des caractéristiques du bâti, une attention particulière doit être portée au maintien du caractère agricole des terrains de la petite combe où vient se loger la bâtisse. Il conviendrait d'éviter toute urbanisation par trop visible depuis ce site. Les enjeux portent sur un périmètre plus vaste que le seul site inscrit.

Rédaction 2006

Cartes



© IGN scan 250 2007



Source : ©BD Parcellaire - IGN 2007, droits réservés