

Bourg - St-Maime-de-Pereyrol

● Site inscrit

Commune(s)

St-Maime-de-Pereyrol

Critère(s) de la protection

Site d'intérêt pittoresque

Type(s) de site

U Bourgs, centres anciens, bastides, places de bastides et autres ensembles de patrimoine urbain

Date(s) de protection

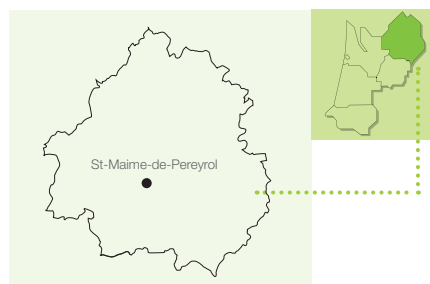
5 mai 1983 (arrêté ministériel)

Superficie(s)

50 ha

Référence(s) SIG

SIN0000077



FICHE
128

Motivation initiale de la protection



La qualité de l'architecture rurale traditionnelle du territoire de la vallée de L'Isle est une motivation pour la protection par inscription en 1983.

Une protection au titre des sites a été proposée, permettant de sensibiliser les habitants et les élus à la rénovation des façades des maisons anciennes.

Etat actuel du site



Le site se trouve à trente kilomètres au sud de Périgueux, à mi-parcours entre celle-ci et la ville de Bergerac (proche de la N21). C'est un petit village paisible, construit autour de son église à une altitude de 200 mètres.

L'église est un élément de repère aux abords du village. La commune se place sur un plateau boisé de taillis de châtaigniers. C'est une région à vocation agricole et plus particulièrement spécialisée dans la culture de la fraise. Les ouvertures du paysage dues aux cultures et aux prairies sont une respiration dans l'espace et permettent d'apprécier d'autant plus le paysage, sinon fermé par les bois de feuillus.

Au niveau du bourg, les maisons sont typiques de la région du Périgord (façades, toiture, ouvertures). Néanmoins, l'Hôtel de ville, de construction plus récente, diffère des



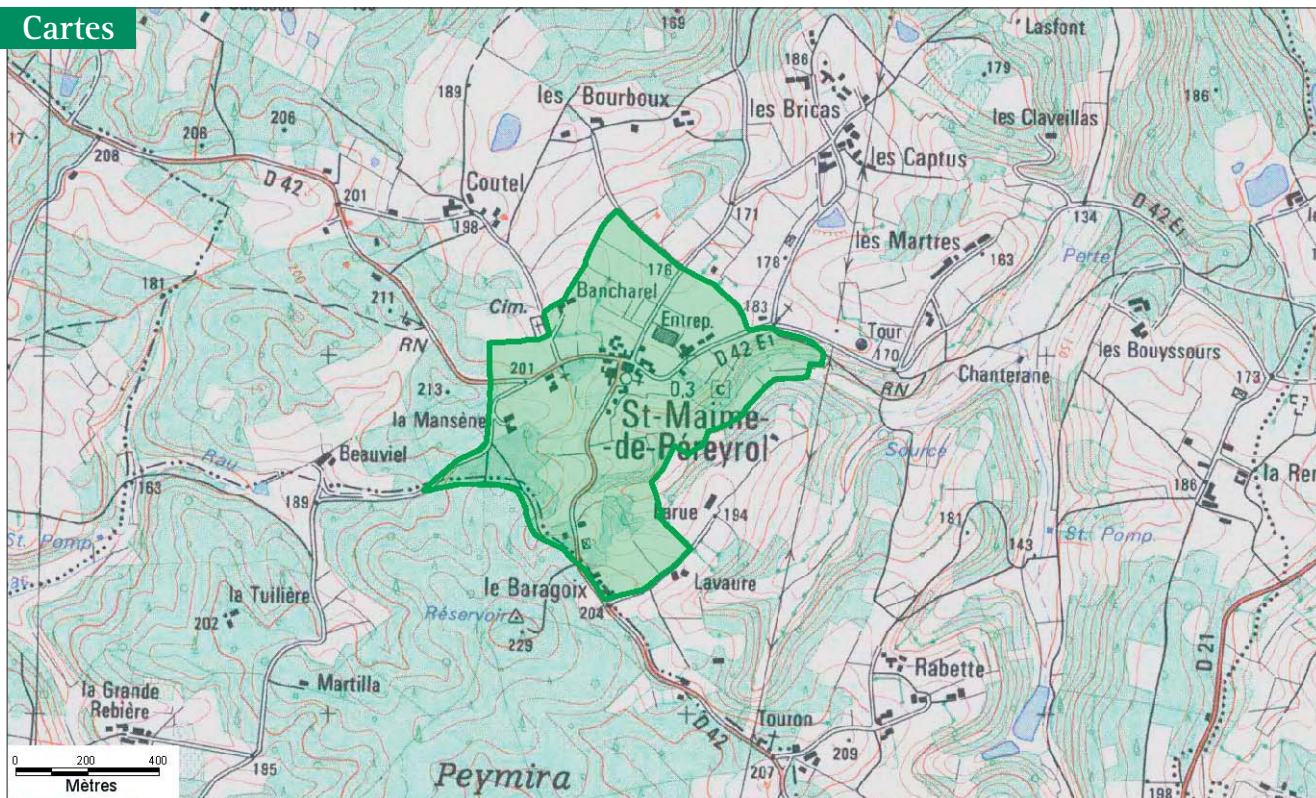
caractéristiques architecturales riches du lieu. Le bourg est épuré d'éléments parasites tels que lampadaires ou garde-corps lourds et généralement de couleur vive. La lecture du site est agréable, épurée, simplement concentrée sur l'architecture traditionnelle des maisons du bourg.

Enjeux et préconisations

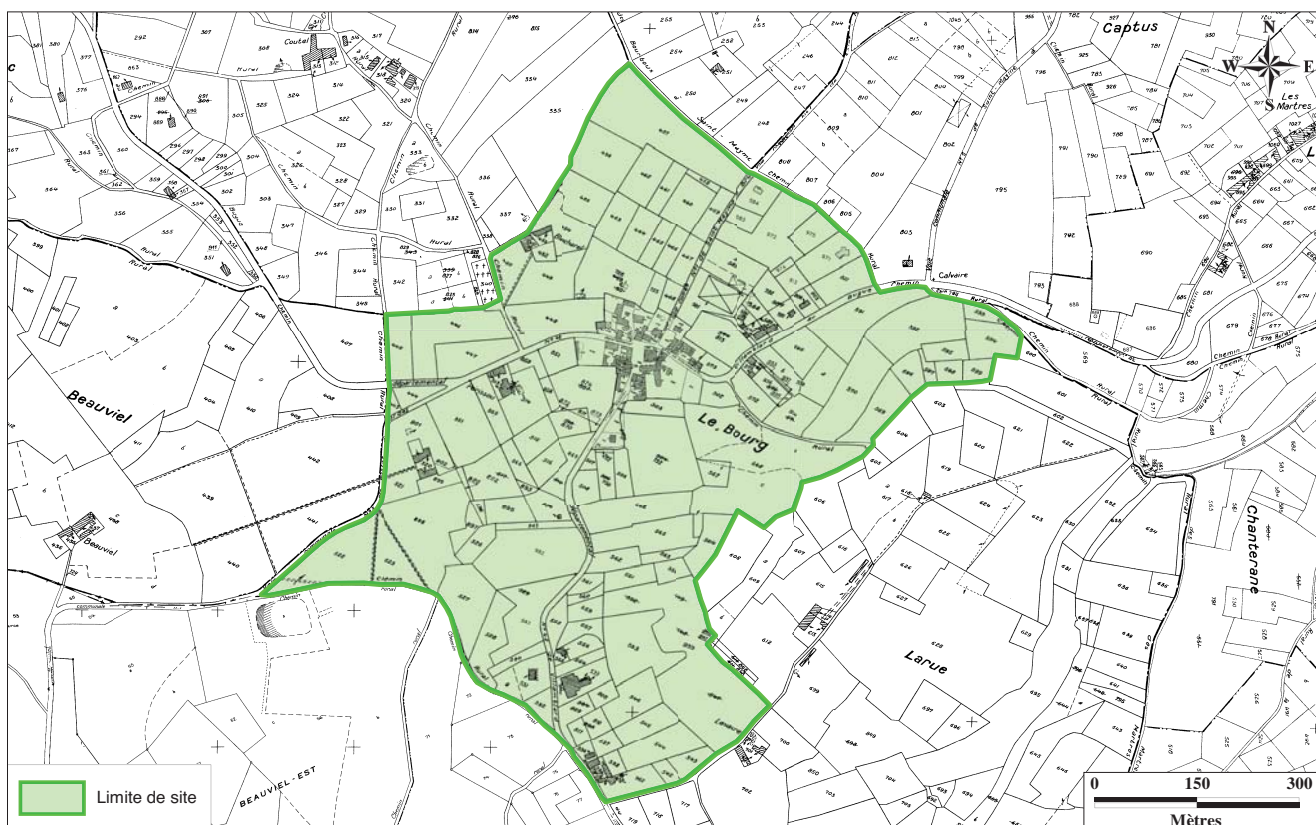
- Conserver les rythmes espaces boisés/espaces ouverts qui offrent à la fois des espaces d'ombre, d'intimité et également des espaces ouverts sur les vallons verdoyants.
- Conserver les espaces boisés (espèces indigènes telles que les chênes du pays et châtaigniers) qui entourent l'entreprise de conditionnement de fraises (située très près du bourg de Saint-Maime-de-Pereyrol).
- Eviter l'urbanisation linéaire aux entrées du bourg pour mettre en valeur la position en hauteur du bourg, la visibilité de l'église, le cimetière et les vallons verdoyants.

Rédaction 2008

Cartes



© IGN scan 25© 2007



Source : ©BD Parcellaire - IGN 2007, droits réservés