

Roque-Saint-Christophe et Pas du Miroir

● Site classé

Commune(s)

Peyzac-le-Moustier

Critère(s) de la protection

Site d'intérêt pittoresque et historique

Type(s) de site

M Monuments naturels ponctuels

Date(s) de protection

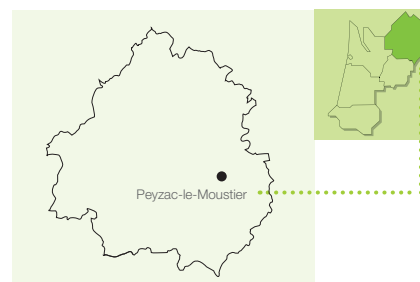
3 août 1939 (arrêté ministériel)

Superficie(s)

6 ha

Référence(s) SIG

SCL0000593



Motivation initiale de la protection



Même si nous n'avons pas de rapport de présentation expliquant les raisons de la protection mise en place en 1939, on peut imaginer que la richesse de l'histoire du site de la Roque St-Christophe et son intérêt paysager ont permis de justifier à l'époque la préservation de ces falaises.

Etat actuel du site



empêche toute végétation de se développer, contrairement aux autres falaises de la vallée de la Vézère. Cette falaise joue donc un rôle paysager important dans la vallée de la Vézère, mais il faut constater que sa visibilité a diminué à cause

du développement des peupleraies en fond de vallée. Un belvédère situé à l'est du site classé permet de constater le phénomène de fermeture de la vallée dans ce secteur.

Le site de la Roque St-Christophe est aménagé pour l'accueil du public et l'ensemble des aménagements (parkings, billetteries, buvette...) s'insère dans une combe boisée située à l'est des falaises.

La Roque St-Christophe témoigne d'une implantation humaine ancienne et d'une utilisation quasiment continue par les hommes jusqu'au XVI^e siècle.

Le site présente une falaise imposante qui borde la Vézère sur un linéaire important, face au village du Moustier, gisement préhistorique éponyme. La Roque St-Christophe marque l'entrée dans la partie accidentée de la vallée de la Vézère. Son caractère imposant est dû à sa hauteur mais également à l'entretien du pied de falaise qui

Enjeux et préconisations

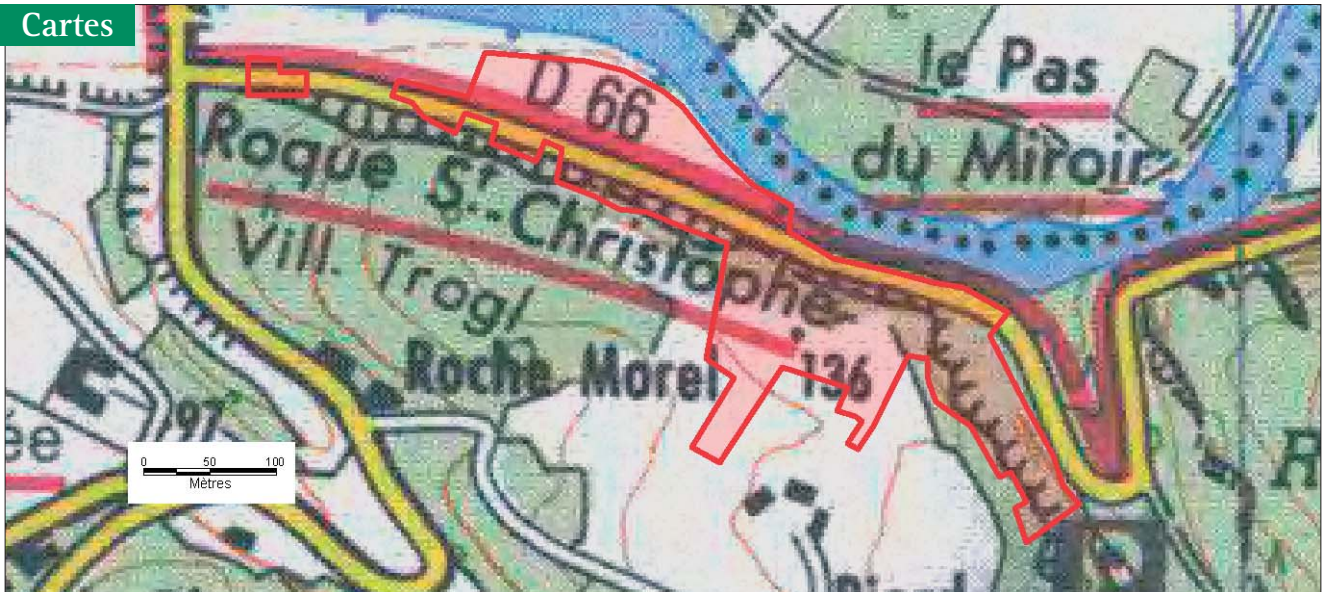
L'enjeu principal pour ce site sera de reconquérir la pleine visibilité de la falaise de la Roque St-Christophe depuis la RD 706. Cette action concerne des parcelles en-dehors du site classé mais dont l'évolution présente un impact fort sur le site lui-même.

Enfin, la Roque St-Christophe constitue un observatoire intéressant sur la vallée de la Vézère, le site du Moustier... et la préservation d'un paysage de qualité accessible depuis

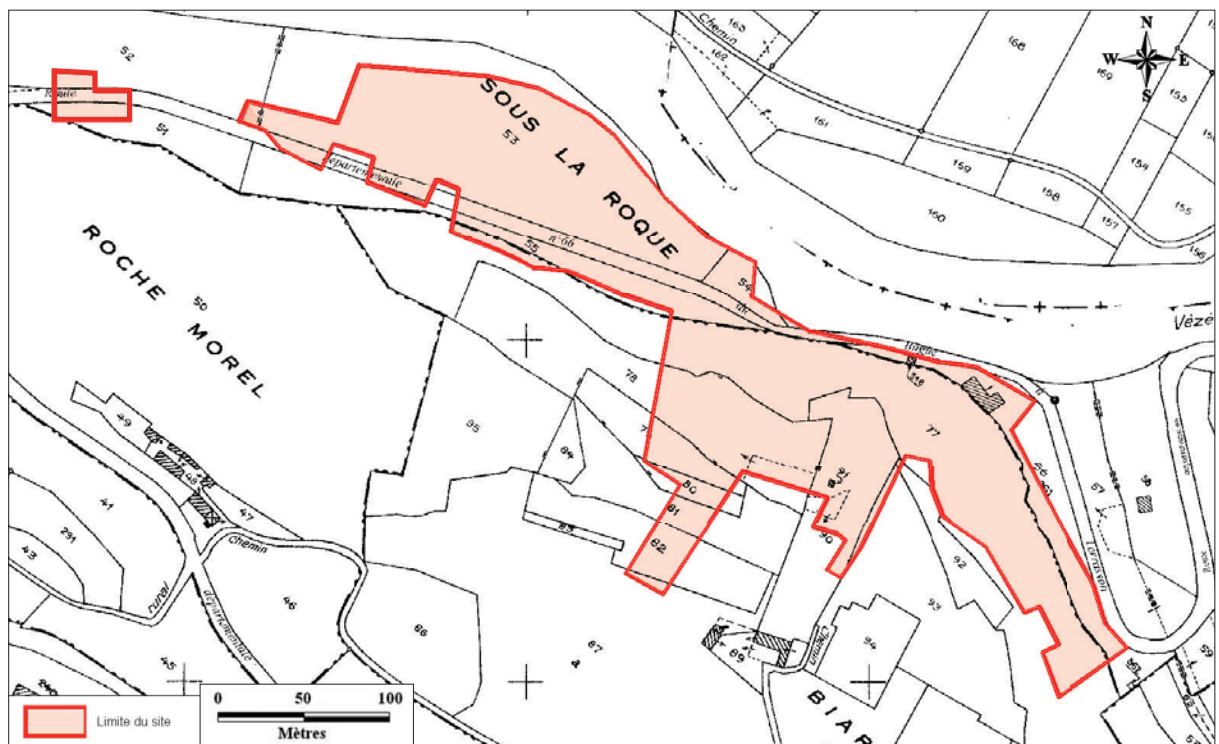
ce point de vue est également primordial. L'urbanisation linéaire de la RD706 en face de la Roque St-Christophe marque un début de banalisation de la vallée qu'il conviendra de contenir. De même, l'urbanisation des secteurs dans le champ de visibilité de la Roque St-Christophe devra être évitée notamment entre La Roque et le Moustier. Les enjeux paysagers forts autour de la Roque St-Christophe militent pour l'extension du site classé aux deux rives de la Vézère.

Rédaction 2007

Cartes



© IGN scan 250 2007



Source : ©BD Parcellaire - IGN 2007, droits réservés

Inventaires ZNIEFF et Natura 2000

(NATURA 2000) COTEAUX CALCAIRES DE LA VALLEE DE LA VEZERE

(NATURA 2000) LA VEZERE

(ZNIEFF 1) COTEAU DE LA ROQUE SAINT-CHRISTOPHE

Autres protections

(Site Inscrit) Vallées de la Beune, de la petite Beune et de la Vézère