

Rochers de Rocherel

● Site inscrit

Commune(s)

Grand-Brassac

Critère(s) de la protection

Site d'intérêt pittoresque

Type(s) de site

M Monuments naturels ponctuels

Date(s) de protection

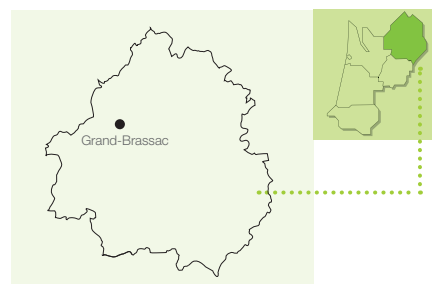
13 mai 1936 (arrêté ministériel)

Superficie(s)

1 ha

Référence(s) SIG

SIN0000093



FICHE

11

Motivation initiale de la protection



Situé dans la vallée de la Dronne, le site inscrit des rochers de Rocherel borde la rivière Dronne. En aval de Brantôme et Bourdeilles, ce site présente un caractère pittoresque fort : d'énormes rochers entaillés par la rivière surplombent la route qui longe la vallée de la Dronne. Un moulin, une maison ancienne et une grange, en-dehors du site inscrit, viennent compléter cette portion de la vallée de la Dronne. Ce secteur abrite également des gisements préhistoriques. Cette protection est caractéristique des éléments qui étaient protégés au titre des sites au début du XX^e siècle : des monuments naturels ponctuels en référence aux monuments historiques que sont les châteaux, les églises...

Etat actuel du site



Les rochers sont surplombés de bois. L'ambiance de ce site est agréable et invite à la découverte de la vallée de la Dronne. Entre la Dronne aménagée pour alimenter le moulin, les rochers et la route étroite de fond de vallée, ce tronçon de la vallée est fort intéressant pour la



promenade. Seules les parcelles correspondant aux rochers situés entre le moulin et la grange sont inscrites au titre des sites. La grange, le moulin et la maison n'appartiennent pas au site inscrit.

Enjeux et préconisations

L'entretien de la rivière et du moulin constitue certainement les points fondamentaux pour la bonne préservation de ce site.

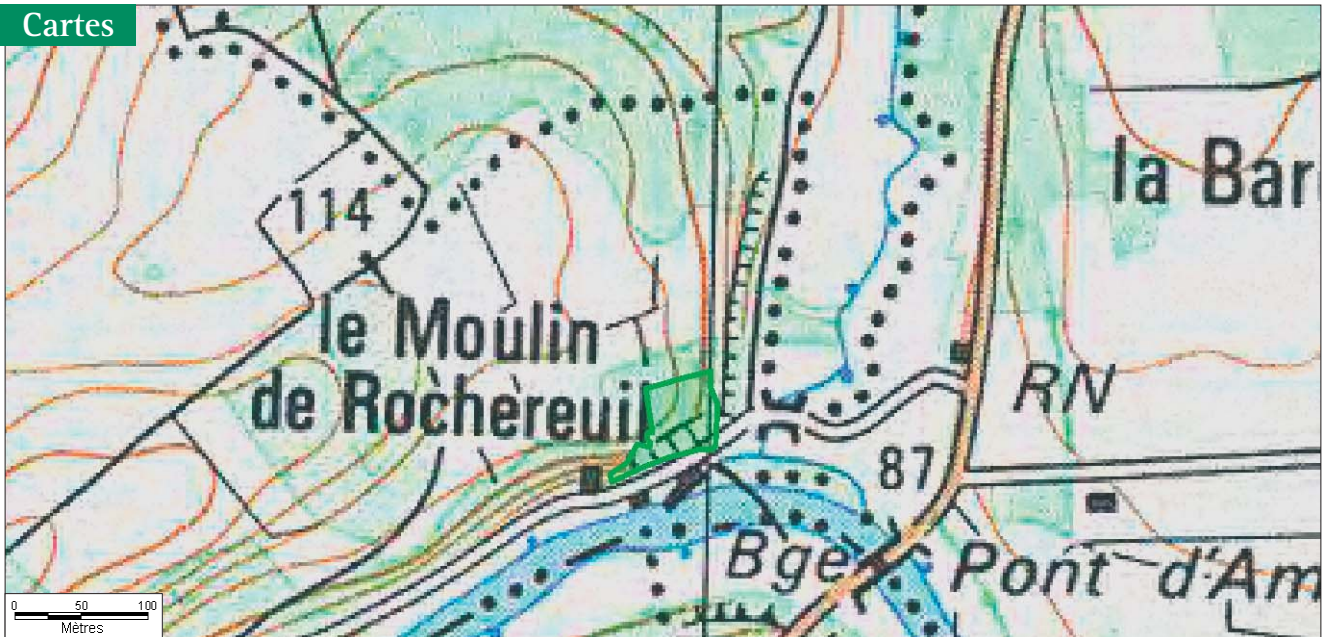
Par ailleurs, il ne faudrait pas favoriser l'érosion des rochers et de leurs abords en mettant en place des aménagements qui inciteraient à grimper sur ces rochers. Le caractère naturel est à préserver. Ce caractère rural tient également à cette

route sinueuse et étroite, route qui contribue à l'intérêt du site.

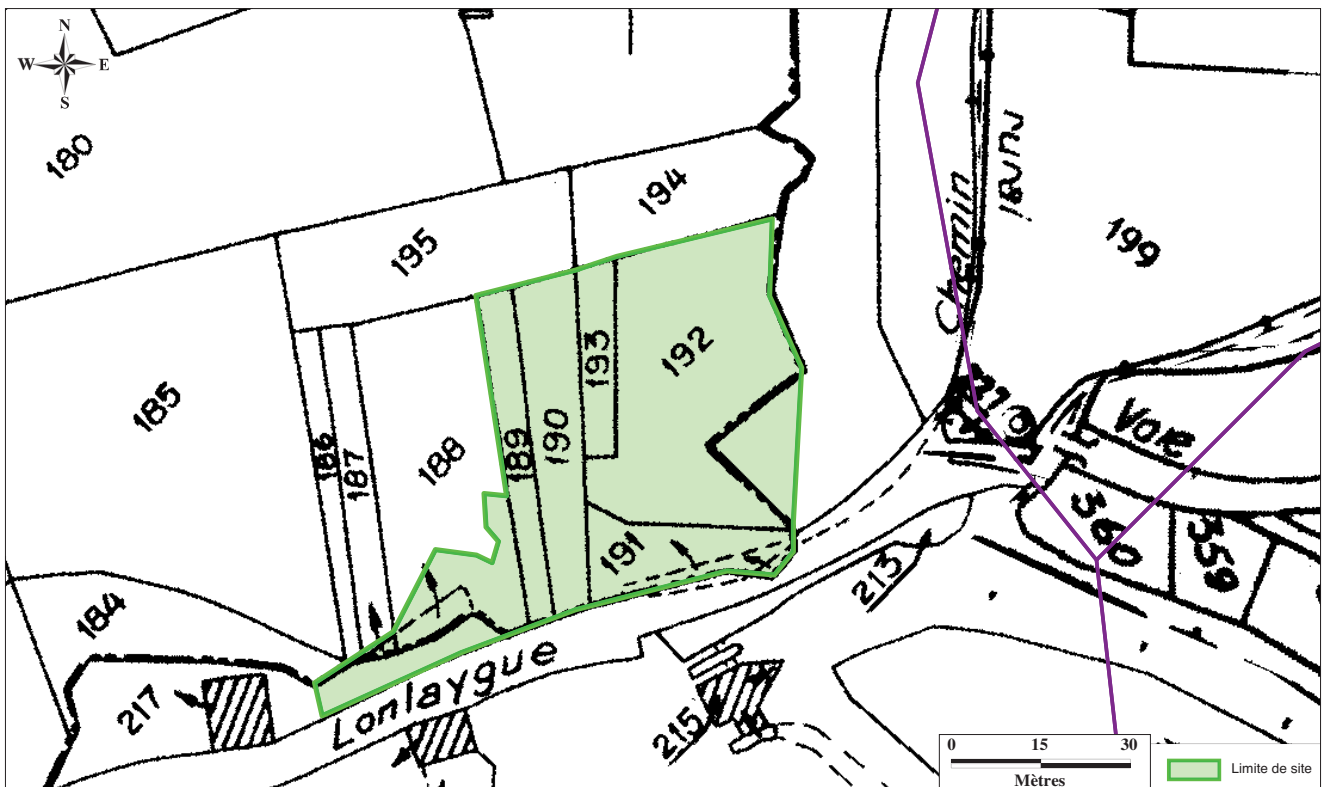
Ce site inscrit mériterait d'être étendu à l'ensemble des éléments intéressants de ce secteur, et notamment le versant opposé de la Dronne afin de s'assurer de son inconstructibilité.

Rédaction 2008

Cartes



© IGN scan 250 2007



Source : ©BD Parcellaire - IGN 2007, droits réservés

Inventaires ZNIEFF et Natura 2000

(NATURA 2000) VALLEE DE LA DRONNE DE BRANTOME A SA CONFLUENCE AVEC L'ISLE
(ZNIEFF 2) VALLEE DE LA DRONNE DE L'ISLE A BRANTOME

Monuments historiques

MH C Gisement préhistorique Rochereuil (1^{er} avril 1952)