

VALLEE DE LA VEZERE

Commune de  
**St CIRQ**

REVISION DU

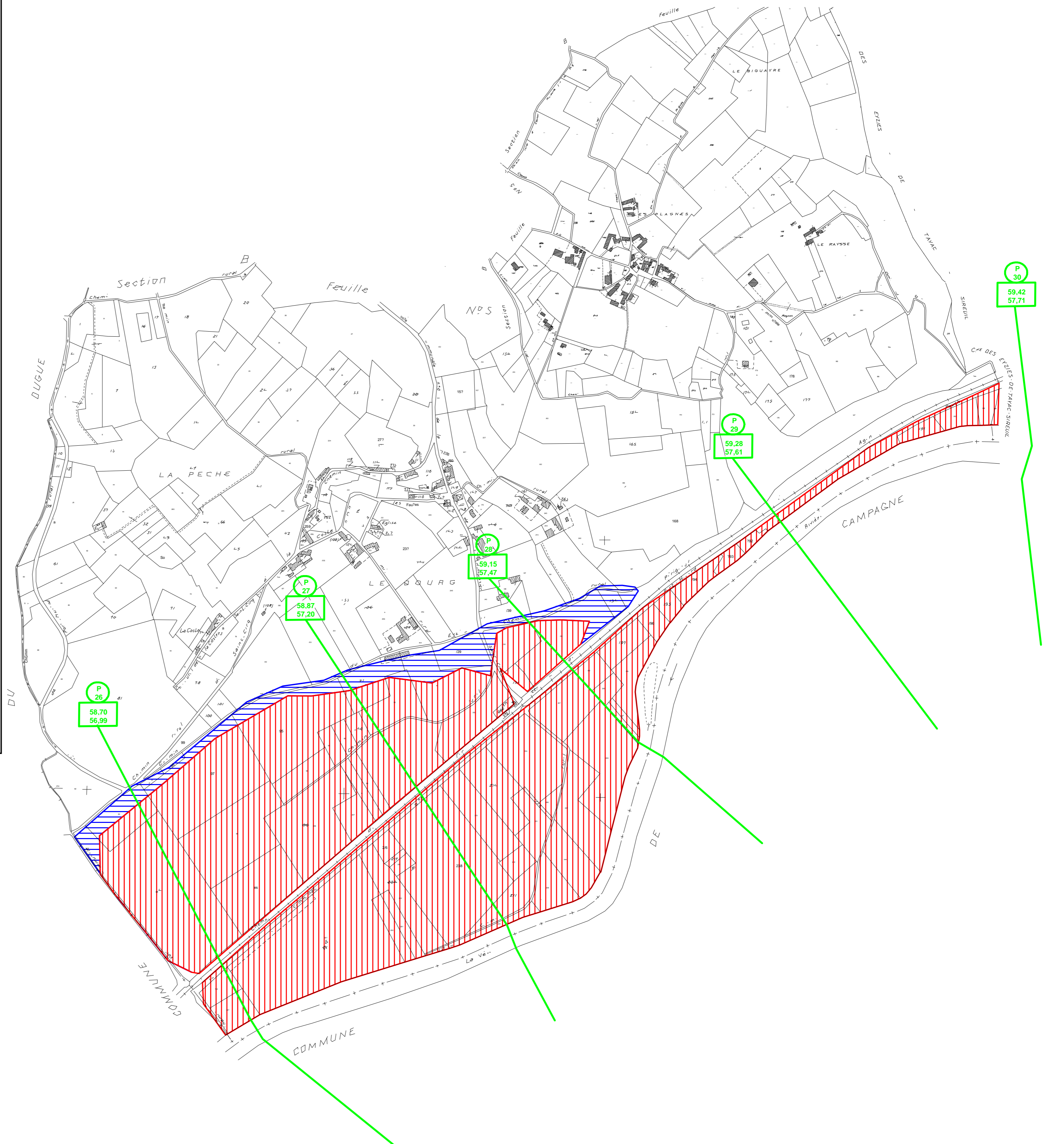
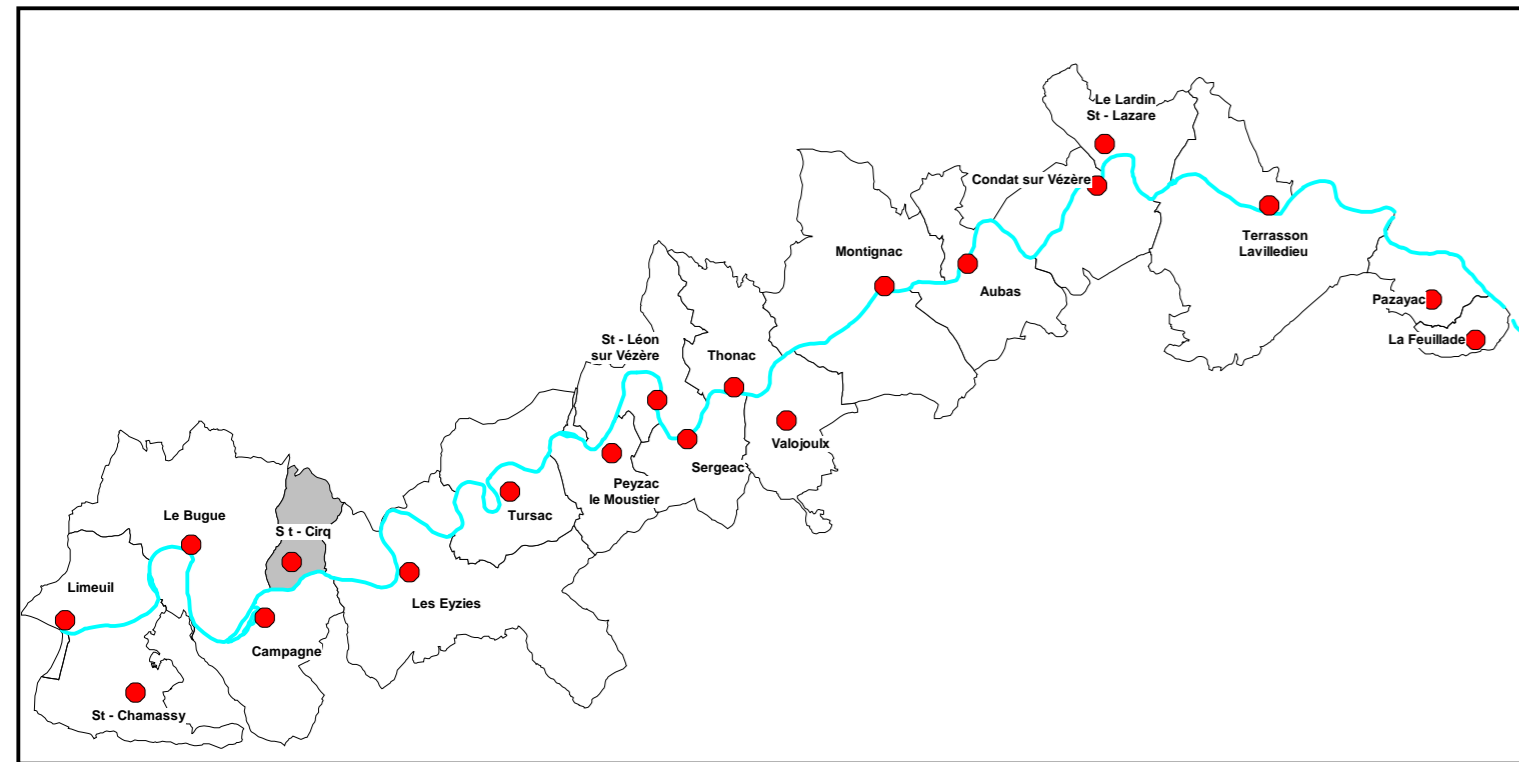
**PLAN DE PREVENTION DU RISQUE INONDATION**




**PLAN DE ZONAGE**




Echelle 1 : 5 000



Approuvé par arrêté préfectoral le 20 décembre 2000



-  **ZONE ROUGE** : secteurs exposés à un risque fort.  
par principe inconstructible pour les constructions neuves.
-  **ZONE BLEUE** : secteurs où l'intensité du risque est moyenne.  
constructible sous certaines conditions.
-  **ZONE BLANCHE**: non représentée, car très faible probabilité des risques.  
aucune mesure de prévention.

 N° profil  
 Cote centennale  
 Cote décennale