

VALLEE DE LA VEZERE

Commune de
PEYZAC LE MOUSTIER

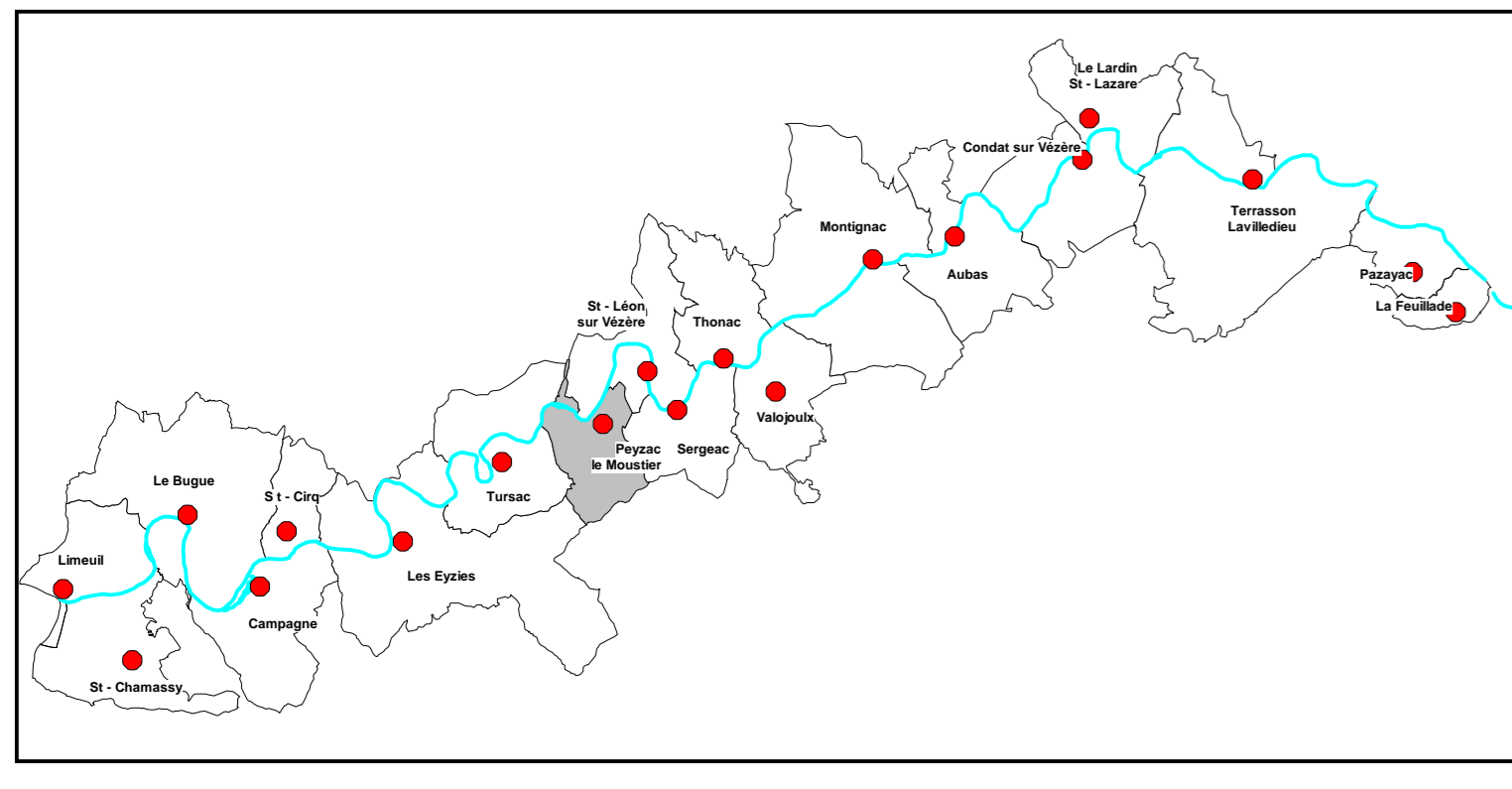
**REVISION DU
PLAN DE PREVENTION DU RISQUE INONDATION**




PLAN DE ZONAGE




Echelle 1 : 5 000



Approuvé par arrêté préfectoral le 20 décembre 2000



-  **ZONE ROUGE** : secteurs exposés à un risque fort. par principe inconstructible pour les constructions neuves.
-  **ZONE BLEUE** : secteurs où l'intensité du risque est moyenne. constructible sous certaines conditions.
-  **ZONE BLANCHE** : non représentée, car très faible probabilité des risques. aucune mesure de prévention.

	N° profil
	Cote centennale
	Cote décennale

