

VALLEE DE LA VEZERE

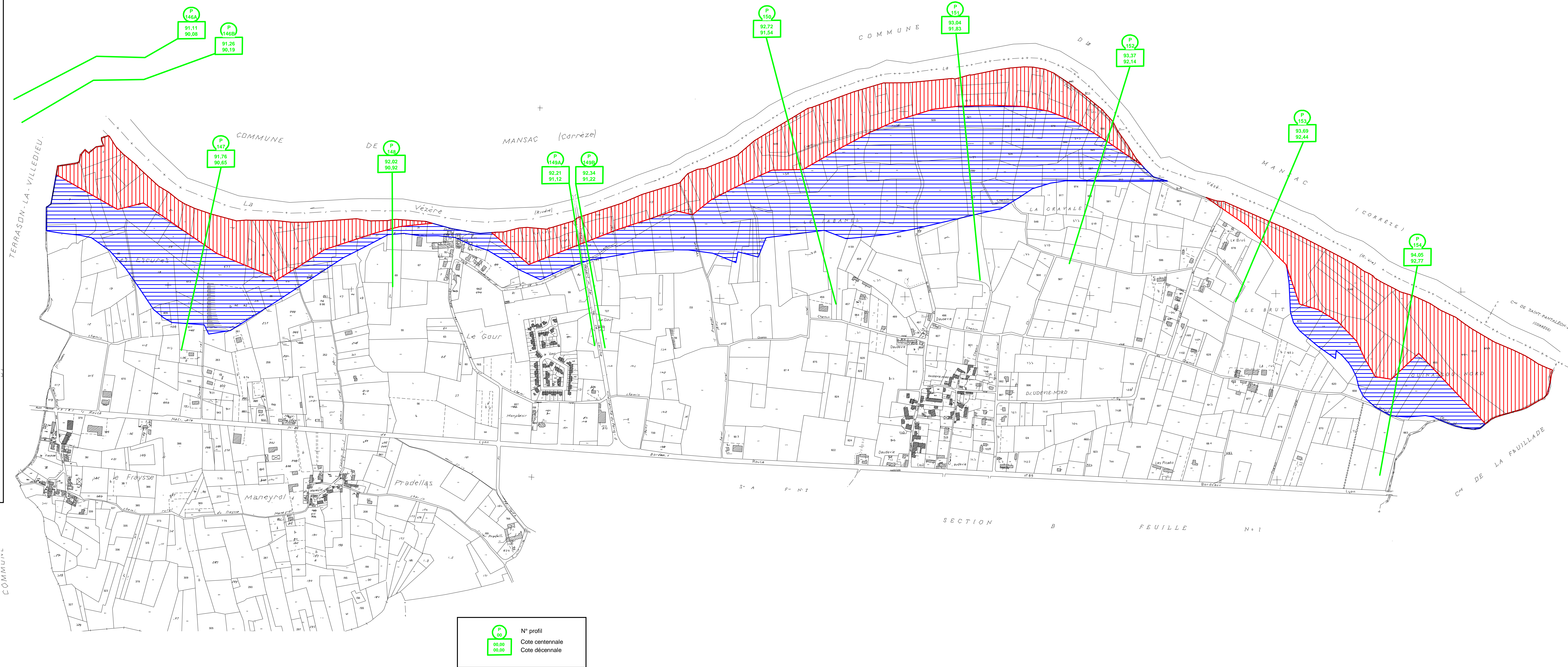
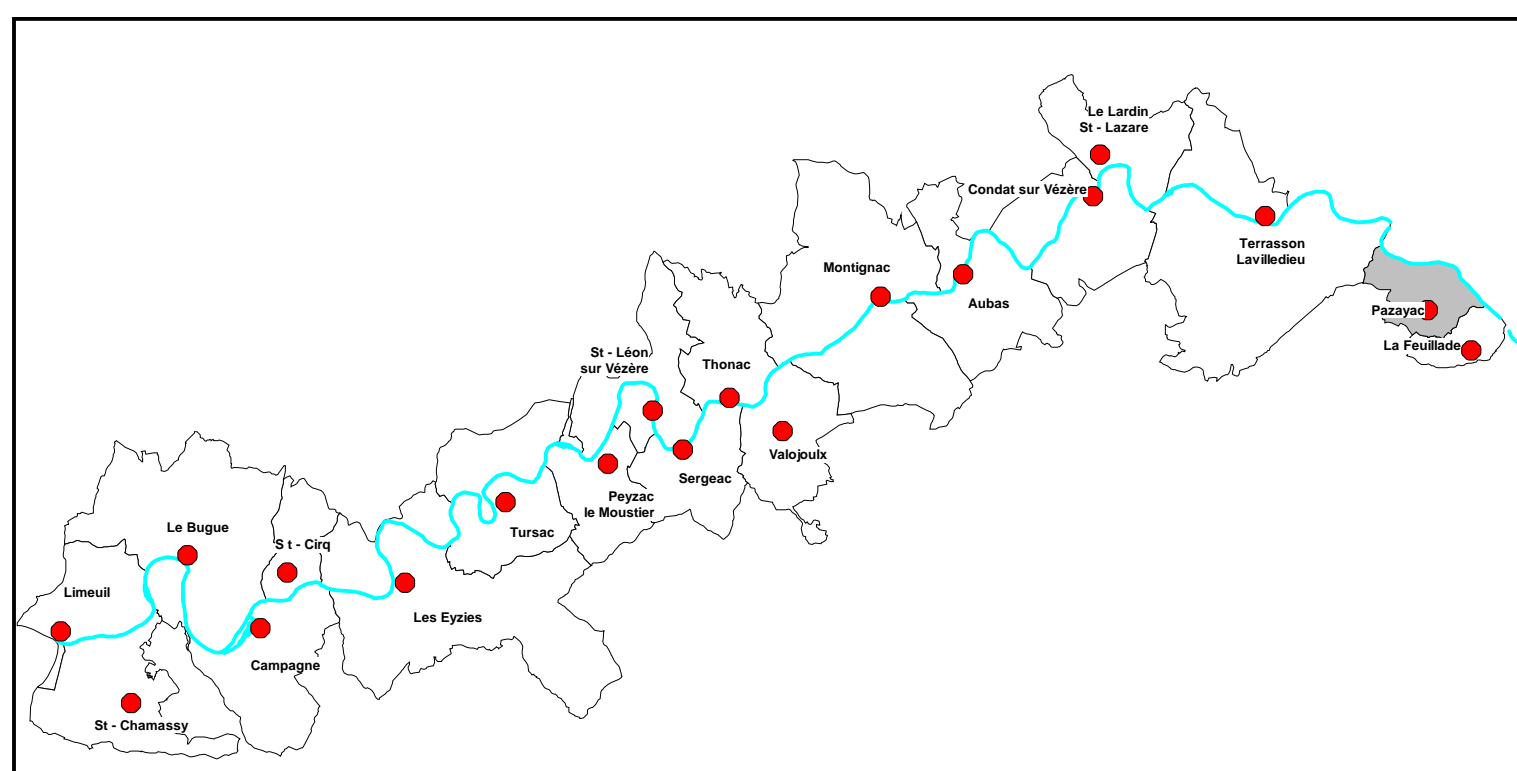
Commune de
PAZAYAC



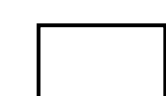
**REVISION DU
PLAN DE PREVENTION DU RISQUE INONDATION
PLAN DE ZONAGE**




Echelle 1 : 5 000



Approuvé par arrêté préfectoral le 20 décembre 2000



-  ZONE ROUGE : secteurs exposés à un risque fort. par principe inconstructible pour les constructions neuves.
-  ZONE BLEUE : secteurs où l'intensité du risque est moyenne. constructible sous certaines conditions.
-  ZONE BLANCHE: non représentée, car très faible probabilité des risques. aucune mesure de prévention.

	N° profil
	Cote centennale
	Cote décennale