

VALLEE DE LA VEZERE

Commune de  
**MONTIGNAC**

REVISION DU

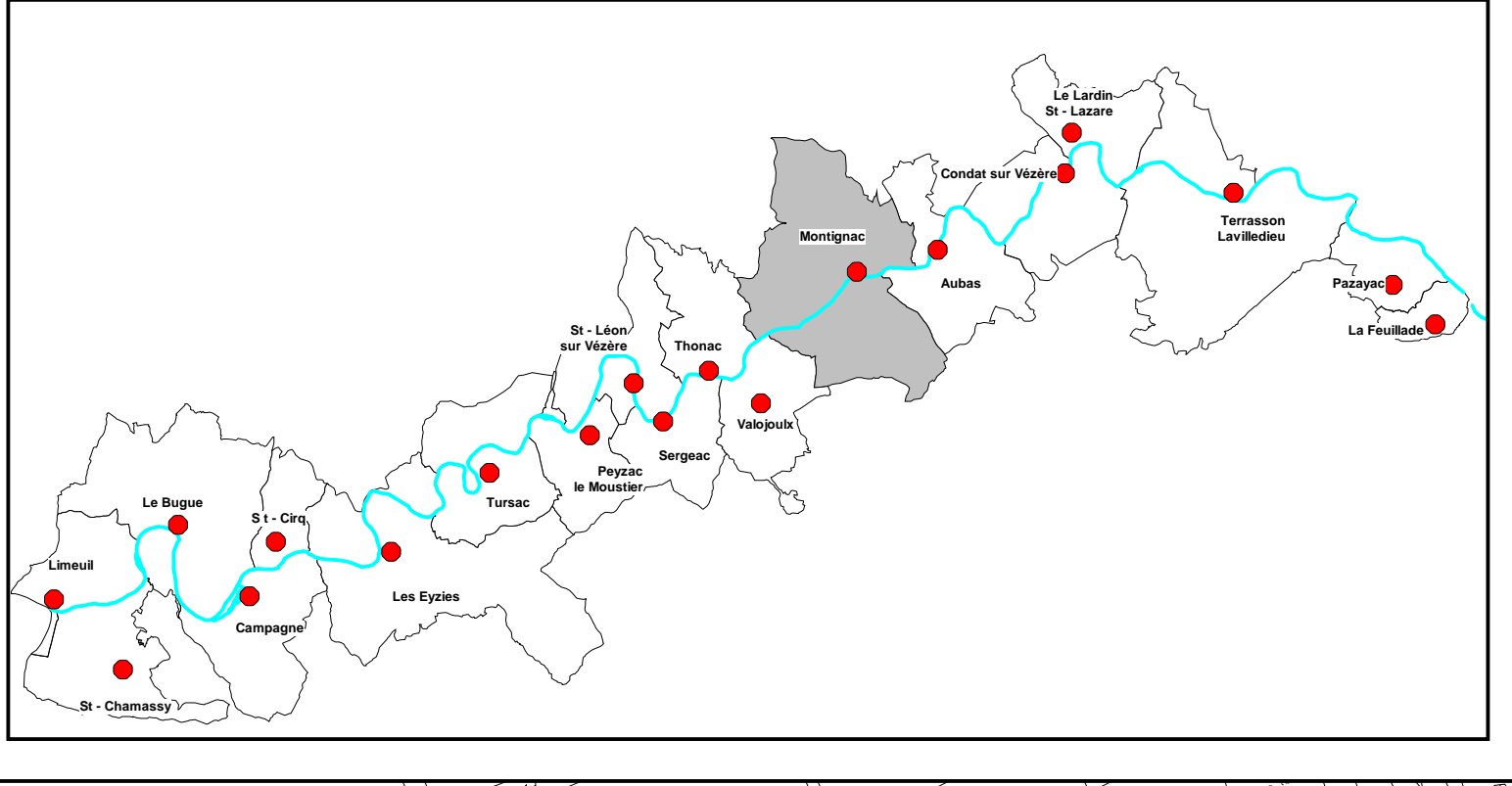
**PLAN DE PREVENTION DU RISQUE INONDATION**

**PLAN DE ZONAGE**

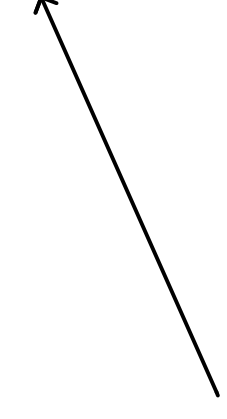
Echelle 1 : 2 000



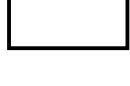


Approuvé par arrêté préfectoral le : 20 décembre 2009



**NORD**



-  ZONE ROUGE : secteurs exposés à un risque fort, par principe inconstructible pour les constructions neuves.
-  ZONE BLEUE : secteurs où l'intensité du risque est moyenne, constructible sous certaines conditions.
-  ZONE BLANCHE : non représentée, car très faible probabilité des risques, aucune mesure de prévention.

