

VALLEE DE LA DORDOGNE

Commune de

GARDONNE

PLAN DE PREVENTION DU RISQUE INONDATION

CARTE DES ZONAGES

Pièce n°7

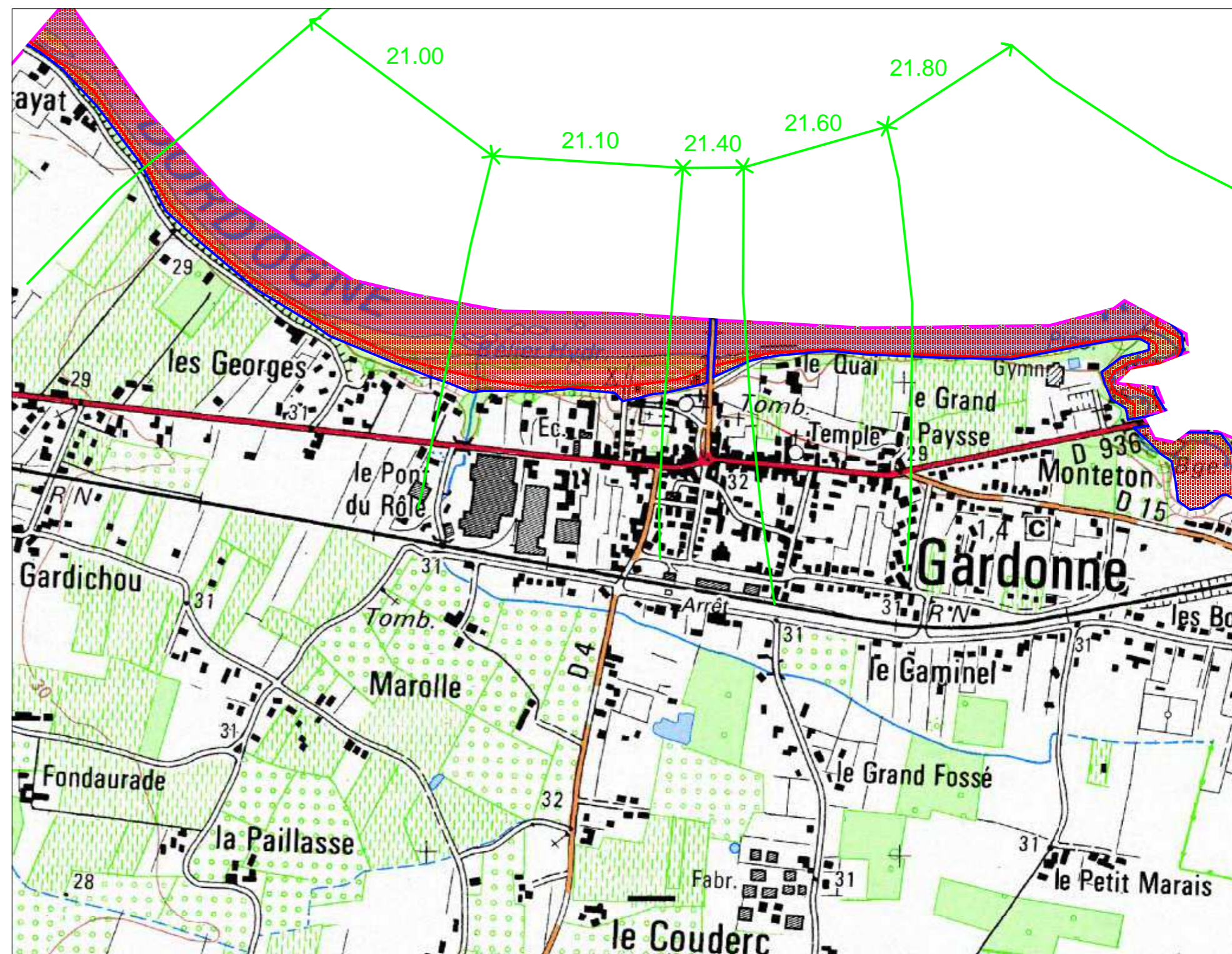
Echelle 1 : 10 000

Approuvé par arrêté préfectoral le 19 décembre 2002









Service Prospective
et Environnement

Sources : IGN SCAN 25
Fichier : GardonneZonage2
12/2002



LEGENDE

-  Zone rouge
-  Zone bleue
-  Limite de la zone inondable
-  Limite 1m
-  Limite de commune
-  Cote de sécurité en m NGF

