

VALLEE DE L'ISLE
AGGLOMERATION DE PERIGUEUX

Commune de
ANNESE-ET-BEAULIEU

PLAN DE PREVENTION DU RISQUE INONDATION

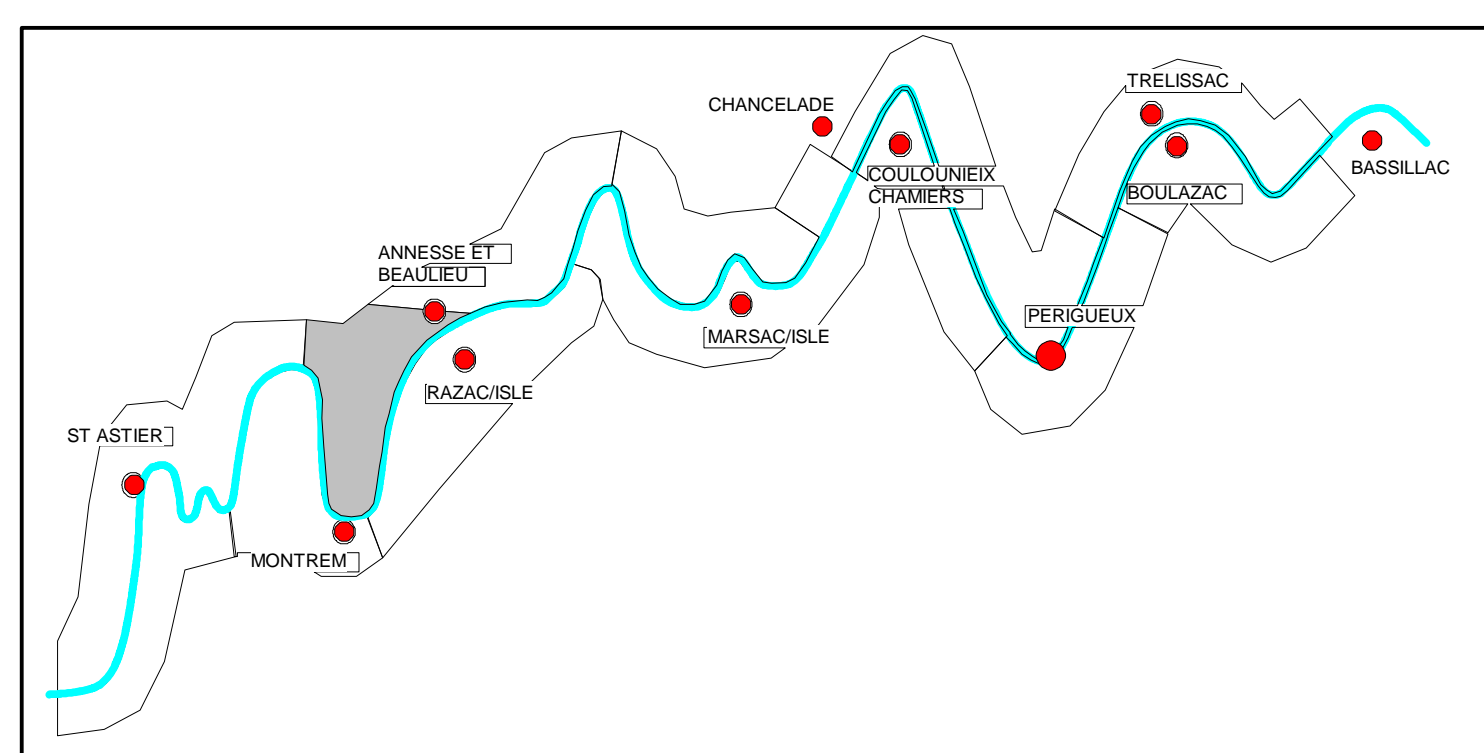
PLAN DE ZONAGE




PLANCHE 1

Echelle 1 : 5 000



Approuvé par arrêté préfectoral le 01 février 2000



-  ZONE ROUGE : secteurs de la zone verte exposés à un risque fort, par principe inconstructible.
-  ZONE BLEUE : secteurs de la zone verte considérés d'intérêt collectif majeur ou sont autorisés certains aménagements.
-  ZONE VERTE : champ d'inondation ou champ d'expansion des crues à préserver.

